

УТВЕРЖДАЮ:
Заместитель министра
природных ресурсов и охраны
окружающей среды Удмуртской Республики
Ю.А. Долматов
« 31 » августа 2022 года

Акт
лесопатологического обследования № 2022-12-280
лесных насаждений Кезского лесничества
Удмуртской Республики

Способ лесопатологического обследования: 1. Визуальный
2. Инструментальный

Участковое лесничество	Урочище (дача)	Квартал	Выдел	Площадь выдела, га	Лесопатологический выдел	Площадь лесопатологического выдела, га
Кузьминское		182	10	24	1	24

Лесопатологическое обследование проведено на общей площади: 24

Кадастровый номер участка: _____
(для участков, предоставленных в постоянное(бессрочное) пользование, аренду)

Документ о праве пользования:

(тип документа о праве пользования, дата, номер, вид разрешенного использования лесов)

1. Визуальное (рекогносцировочное) лесопатологическое обследование
(раздел включается в акт, в случае проведения лесопатологического обследования визуальным способом)

Наземное

Дистанционное

1.1. На площади 24 га фактическая таксационная характеристика лесного насаждения соответствует (не соответствует) таксационному описанию (нужное подчеркнуть)

Причины несоответствия:

Ведомость участков с выявленными несоответствиями приведена в приложении 1 к Акту

1.2. Лесные насаждения с нарушенной и утраченной устойчивостью выявлены на площади ___ га:

Участковое лесничество	Урочище (дача)	Квартал	Выдел	Площадь (га) насаждений		Причины повреждения, ослабления
				с нарушенной устойчивостью	с утраченной устойчивостью	
1	2	3	4	5	6	7
Кузьминское		182	10	—	—	—
Итого						

Состояние обследованных лесных насаждений приведено в приложениях 1.1-1.4 к Акту в зависимости от метода проведения ЛПО

1.3 В обследованных лесных насаждениях прогнозируется:

Прогноз	Площадь, га
1	2
Ослабление лесных насаждений	
Усыхание лесных насаждений различной степени	
Развитие очагов вредных организмов	

1.4 Обнаружено загрязнение лесного участка отходами и выбросами:

промышленными

бытовыми

Вид загрязнения	Размеры загрязнения			Объем, куб.м	Площадь загрязнения, га
	длина, м	ширина, м	высота, м		
1	2	3	4	5	6

ЗАКЛЮЧЕНИЕ

Оценка текущего санитарного и лесопатологического состояния лесных насаждений, назначенные профилактические мероприятия по защите лесов, заключение о необходимости проведения инструментального ЛПО.

состояние насаждений удовлетворительное, насаждение не нуждается в проведении санитарно - оздоровительных мероприятий СКС - 1,23

Участковое лесничество	Урочище (дача)	Квартал	Выдел	Площадь выдела, га	Лесопатологический выдел	Площадь лесопатологического выдела, га	Вид мероприятия
1	2	3	4	5	6	7	8
Кузьминское		182	10	24		24	

Дата проведения обследования

15.08.2022

Исполнитель работ по проведению лесопатологического обследования:

Руководитель ГКУ УР "Кезское лесничество"




Стрелков Н.Л.

Инженер ОЗЛ ГКУ УР "Кезское лесничество"



Мартюшев А.А.

Лесничий Кузьминского участкового лесничества
ГКУ УР "Кезское лесничество"



Хурматулин Р.З.

Дата заполнения документа

12.08.2022

Приложение 1
к Акту лесопатологического обследования
утвержденному Приказом
Минприроды России
от 09.11.2020 № 910

Ведомость участков леса с выявленными несоответствиями таксационным описаниям


Источник данных		Участковое лесничество			Удмуртская Республика			Лесничество			Кезское			Заложено пробных площадей						
Участковое лесничество		Кузьминское			Лесничество			Лесничество			Кезское			Заложено пробных площадей						
1	2	3	4	5	6	7	8	9	10	11	12	13	14	15	16	17	18	19	20	21
Источники данных	Год проведения лесосурьейства	Номер квартала	Номер выдела	Площадь выдела, га	Целевое назначение лесов	Категория защитных лесов	ОЗУ	Номер лесопатологического выдела	Площадь лесопатологического выдела, га	Площадь лесопатологического выдела, га	Порода	Возраст, лет	Средняя высота, м	Средний диаметр, см	Тип леса	Полнота	Бонитет	запас, км. м/га	количество, шт.	Общая площадь, га
ТО	1994	182	10	24	эксплуатационные леса	ограниченный режим пользования	0	10	24	24	Ель	70	20	24	КС	0,6	2	190	1	1
Ф	0	182	10	24	эксплуатационные леса	ограниченный режим пользования	0	10	24	24	Ель	90	22	28	кс	0,6	2	210	1	1

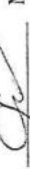
Условные обозначения:

ТО - таксационные описания

Ф - фактическая характеристика лесного насаждения

Исполнитель работ по проведению лесопатологического обследования:

Руководитель ГКУ УР "Кезское лесничество"  Стрелков Н.Л.

Инженер ОЗЛ ГКУ УР "Кезское лесничество"  Мартгошев А.А.

Лесничий Кузьминского участкового лесничества

ГКУ УР "Кезское лесничество"  Хурматулин Р.З.

Дата составления документа 17.08.2022

Результаты проведения лесопатологического обследования в лесных насаждениях,
за август 2022г.

Субъект Российской Федерации Удмуртская Республика Казское
Участковое лесничество Кузаминское Лесничество

1	2	3	4	5	6	7	8	Распределение деревьев по категориям состояния, % от запаса										35	36																						
								ослабленные			сильно ослабленные			убыточные			% от запаса																								
								Н	Р	И	Н	Р	И	Н	Р	И	Р			И	Р	И	Р	И																	
182	10	24	ограниченные и режим пользования	структурно-типичные леса	0	1	24	63310с	состав	порода	возраст	средняя высота, м	средний диаметр, м	тип леса	полнота	бонитет	запас, куб. м/га	число деревьев на временной пробной площади, шт	без признаков ослабления	ослабленные	сильно ослабленные	убыточные	свежий сухостой	свежий ветровал	свежий бурелом	старый сухостой	старый ветровал	старый бурелом	причина ослабления, повреждения	Подлески рубке, % от запаса	Названия мероприятий										
									9	Б	10	11	12	13	14	15	16	17	18	19	20	21	22	23	24	25	26	27	28	29	30	31	32	33	34	35	36				
									0.0%	0.0%	6.2%	0.0%	0.0%	0.0%	0.0%	0.0%	0.0%	0.0%	1.9%	0.6%	0.0%	0.0%	0.0%	0.0%	0.0%	0.0%	0.0%	0.0%	0.0%	0.0%	0.7%	0.0%	0.0%	1.8%	822 300	5.4%					
									#ДЕЛ001	#ДЕЛ001	#ДЕЛ001	#ДЕЛ001	#ДЕЛ001	#ДЕЛ001	#ДЕЛ001	#ДЕЛ001	#ДЕЛ001	#ДЕЛ001	#ДЕЛ001	#ДЕЛ001	#ДЕЛ001	#ДЕЛ001	#ДЕЛ001	#ДЕЛ001	#ДЕЛ001	#ДЕЛ001	#ДЕЛ001	#ДЕЛ001	#ДЕЛ001	#ДЕЛ001	#ДЕЛ001	#ДЕЛ001	#ДЕЛ001	#ДЕЛ001	#ДЕЛ001	#ДЕЛ001	#ДЕЛ001	#ДЕЛ001	#ДЕЛ001	#ДЕЛ001	
									0	0	0	0	0	0	0	0	0	0	0	0	0	0	0	0	0	0	0	0	0	0	0	0	0	0	0	0	0	0	0	0	
									112	84.6%	0.0%	10.3%	0.0%	0.0%	0.0%	0.0%	0.0%	0.0%	1.2%	0.9%	0.0%	0.0%	0.0%	0.0%	0.0%	0.0%	0.0%	0.0%	0.0%	0.0%	0.0%	0.0%	0.0%	0.0%	0.0%	0.0%	0.0%	0.0%	0.0%	0.0%	0.0%
									19	47.6%	0.0%	47.2%	0.0%	0.0%	0.0%	0.0%	0.0%	0.0%	0.0%	5.1%	0.0%	0.0%	0.0%	0.0%	0.0%	0.0%	0.0%	0.0%	0.0%	0.0%	0.0%	0.0%	0.0%	0.0%	0.0%	0.0%	0.0%	0.0%	0.0%	0.0%	0.0%
									0	#ДЕЛ001	#ДЕЛ001	#ДЕЛ001	#ДЕЛ001	#ДЕЛ001	#ДЕЛ001	#ДЕЛ001	#ДЕЛ001	#ДЕЛ001	#ДЕЛ001	#ДЕЛ001	#ДЕЛ001	#ДЕЛ001	#ДЕЛ001	#ДЕЛ001	#ДЕЛ001	#ДЕЛ001	#ДЕЛ001	#ДЕЛ001	#ДЕЛ001	#ДЕЛ001	#ДЕЛ001	#ДЕЛ001	#ДЕЛ001	#ДЕЛ001	#ДЕЛ001	#ДЕЛ001	#ДЕЛ001	#ДЕЛ001	#ДЕЛ001	#ДЕЛ001	#ДЕЛ001
									0	#ДЕЛ001	#ДЕЛ001	#ДЕЛ001	#ДЕЛ001	#ДЕЛ001	#ДЕЛ001	#ДЕЛ001	#ДЕЛ001	#ДЕЛ001	#ДЕЛ001	#ДЕЛ001	#ДЕЛ001	#ДЕЛ001	#ДЕЛ001	#ДЕЛ001	#ДЕЛ001	#ДЕЛ001	#ДЕЛ001	#ДЕЛ001	#ДЕЛ001	#ДЕЛ001	#ДЕЛ001	#ДЕЛ001	#ДЕЛ001	#ДЕЛ001	#ДЕЛ001	#ДЕЛ001	#ДЕЛ001	#ДЕЛ001	#ДЕЛ001	#ДЕЛ001	#ДЕЛ001
									0	#ДЕЛ001	#ДЕЛ001	#ДЕЛ001	#ДЕЛ001	#ДЕЛ001	#ДЕЛ001	#ДЕЛ001	#ДЕЛ001	#ДЕЛ001	#ДЕЛ001	#ДЕЛ001	#ДЕЛ001	#ДЕЛ001	#ДЕЛ001	#ДЕЛ001	#ДЕЛ001	#ДЕЛ001	#ДЕЛ001	#ДЕЛ001	#ДЕЛ001	#ДЕЛ001	#ДЕЛ001	#ДЕЛ001	#ДЕЛ001	#ДЕЛ001	#ДЕЛ001	#ДЕЛ001	#ДЕЛ001	#ДЕЛ001	#ДЕЛ001	#ДЕЛ001	#ДЕЛ001
0	#ДЕЛ001	#ДЕЛ001	#ДЕЛ001	#ДЕЛ001	#ДЕЛ001	#ДЕЛ001	#ДЕЛ001	#ДЕЛ001	#ДЕЛ001	#ДЕЛ001	#ДЕЛ001	#ДЕЛ001	#ДЕЛ001	#ДЕЛ001	#ДЕЛ001	#ДЕЛ001	#ДЕЛ001	#ДЕЛ001	#ДЕЛ001	#ДЕЛ001	#ДЕЛ001	#ДЕЛ001	#ДЕЛ001	#ДЕЛ001	#ДЕЛ001	#ДЕЛ001	#ДЕЛ001	#ДЕЛ001	#ДЕЛ001	#ДЕЛ001	#ДЕЛ001	#ДЕЛ001	#ДЕЛ001								
0	#ДЕЛ001	#ДЕЛ001	#ДЕЛ001	#ДЕЛ001	#ДЕЛ001	#ДЕЛ001	#ДЕЛ001	#ДЕЛ001	#ДЕЛ001	#ДЕЛ001	#ДЕЛ001	#ДЕЛ001	#ДЕЛ001	#ДЕЛ001	#ДЕЛ001	#ДЕЛ001	#ДЕЛ001	#ДЕЛ001	#ДЕЛ001	#ДЕЛ001	#ДЕЛ001	#ДЕЛ001	#ДЕЛ001	#ДЕЛ001	#ДЕЛ001	#ДЕЛ001	#ДЕЛ001	#ДЕЛ001	#ДЕЛ001	#ДЕЛ001	#ДЕЛ001	#ДЕЛ001	#ДЕЛ001	#ДЕЛ001							
0	#ДЕЛ001	#ДЕЛ001	#ДЕЛ001	#ДЕЛ001	#ДЕЛ001	#ДЕЛ001	#ДЕЛ001	#ДЕЛ001	#ДЕЛ001	#ДЕЛ001	#ДЕЛ001	#ДЕЛ001	#ДЕЛ001	#ДЕЛ001	#ДЕЛ001	#ДЕЛ001	#ДЕЛ001	#ДЕЛ001	#ДЕЛ001	#ДЕЛ001	#ДЕЛ001	#ДЕЛ001	#ДЕЛ001	#ДЕЛ001	#ДЕЛ001	#ДЕЛ001	#ДЕЛ001	#ДЕЛ001	#ДЕЛ001	#ДЕЛ001	#ДЕЛ001	#ДЕЛ001	#ДЕЛ001	#ДЕЛ001							
0	#ДЕЛ001	#ДЕЛ001	#ДЕЛ001	#ДЕЛ001	#ДЕЛ001	#ДЕЛ001	#ДЕЛ001	#ДЕЛ001	#ДЕЛ001	#ДЕЛ001	#ДЕЛ001	#ДЕЛ001	#ДЕЛ001	#ДЕЛ001	#ДЕЛ001	#ДЕЛ001	#ДЕЛ001	#ДЕЛ001	#ДЕЛ001	#ДЕЛ001	#ДЕЛ001	#ДЕЛ001	#ДЕЛ001	#ДЕЛ001	#ДЕЛ001	#ДЕЛ001	#ДЕЛ001	#ДЕЛ001	#ДЕЛ001	#ДЕЛ001	#ДЕЛ001	#ДЕЛ001	#ДЕЛ001	#ДЕЛ001							
0	#ДЕЛ001	#ДЕЛ001	#ДЕЛ001	#ДЕЛ001	#ДЕЛ001	#ДЕЛ001	#ДЕЛ001	#ДЕЛ001	#ДЕЛ001	#ДЕЛ001	#ДЕЛ001	#ДЕЛ001	#ДЕЛ001	#ДЕЛ001	#ДЕЛ001	#ДЕЛ001	#ДЕЛ001	#ДЕЛ001	#ДЕЛ001	#ДЕЛ001	#ДЕЛ001	#ДЕЛ001	#ДЕЛ001	#ДЕЛ001	#ДЕЛ001	#ДЕЛ001	#ДЕЛ001	#ДЕЛ001	#ДЕЛ001	#ДЕЛ001	#ДЕЛ001	#ДЕЛ001	#ДЕЛ001	#ДЕЛ001							
0	#ДЕЛ001	#ДЕЛ001	#ДЕЛ001	#ДЕЛ001	#ДЕЛ001	#ДЕЛ001	#ДЕЛ001	#ДЕЛ001	#ДЕЛ001	#ДЕЛ001	#ДЕЛ001	#ДЕЛ001	#ДЕЛ001	#ДЕЛ001	#ДЕЛ001	#ДЕЛ001	#ДЕЛ001	#ДЕЛ001	#ДЕЛ001	#ДЕЛ001	#ДЕЛ001	#ДЕЛ001	#ДЕЛ001	#ДЕЛ001	#ДЕЛ001	#ДЕЛ001	#ДЕЛ001	#ДЕЛ001	#ДЕЛ001	#ДЕЛ001	#ДЕЛ001	#ДЕЛ001	#ДЕЛ001	#ДЕЛ001							
356	85.1%	0.0%	11.3%	0.0%	0.0%	0.0%	0.0%	0.0%	0.0%	1.3%	1.1%	0.0%	0.0%	0.0%	0.0%	0.0%	0.0%	0.0%	0.0%	0.0%	0.0%	0.0%	0.0%	0.0%	0.0%	0.0%	0.0%	0.0%	0.0%	0.0%	0.0%	0.0%									
Всего	0	0	0	0	0	0	0	0	0	0	0	0	0	0	0	0	0	0	0	0	0	0	0	0	0	0	0	0	0	0	0	0	0	0							

Условные обозначения: Н - деревья не подлежат рубке; Р - деревья подлежат рубке
Исполнитель работ по проведению лесопатологического обследования:
Руководитель ГКУ УР "Казское лесничество" Стрельцова И.Л.
Инженер ОЗЛ ГКУ УР "Казское лесничество" Марголова А.А.
Лесничий Кузаминского участкового лесничества
ГКУ УР "Казское лесничество" Хурмангулин Р.З.
Дата составления документа 17.08.2022