

УТВЕРЖДАЮ:
Заместитель министра
природных ресурсов и охраны
окружающей среды Удмуртской Республики

Ю.А. Долматов

« 31 » августа 2022 года

Акт
лесопатологического обследования № 2022-17-267
лесных насаждений Можгинского лесничества
Удмуртской Республики

Способ лесопатологического обследования: 1. Визуальный

2. Инструментальный

Участковое лесничество	Урочище (дача)	Квартал	Выдел	Площадь выдела, га	Лесопатологический выдел	Площадь лесопатологического выдела, га
Горнякское		30	21	18	1	18

Лесопатологическое обследование проведено на общей площади:

18

Кадастровый номер участка: _____
(для участков, предоставленных в постоянное(бессрочное) пользование, аренду)

Документ о праве пользования:

(тип документа о праве пользования, дата, номер, вид разрешенного использования лесов)

1. Визуальное (рекогносцировочное) лесопатологическое обследование

(раздел включается в акт, в случае проведения лесопатологического обследования визуальным способом)

Наземное

Дистанционное

1.1. На площади 18 га фактическая таксационная характеристика лесного насаждения соответствует (не соответствует) таксационному описанию (нужное подчеркнуть)

Причины несоответствия:

давность лесоустройства

Ведомость участков с выявленными несоответствиями приведена в приложении 1 к Акту

1.2. Лесные насаждения с нарушенной и утраченной устойчивостью выявлены на площади га:

Участковое лесничество	Урочище (дача)	Квартал	Выдел	Площадь (га) насаждений		Причины повреждения, ослабления
				с нарушенной устойчивостью	с утраченной устойчивостью	
1	2	3	4	5	6	7
Горнякское		30	21			
Итого						

Состояние обследованных лесных насаждений приведено в приложениях 1.1-1.4 к Акту в зависимости от метода проведения ЛПО

1.3 В обследованных лесных насаждениях прогнозируется:

Прогноз	Площадь, га
1	2
Ослабление лесных насаждений	
Усыхание лесных насаждений различной степени	
Развитие очагов вредных организмов	

1.4 Обнаружено загрязнение лесного участка отходами и выбросами:

промышленными

бытовыми

Вид загрязнения	Размеры загрязнения			Объем, кбм.м	Площадь загрязнения, га
	длина, м	ширина, м	высота, м		
1	2	3	4	5	6

ЗАКЛЮЧЕНИЕ

Оценка текущего санитарного и лесопатологического состояния лесных насаждений, назначенные профилактические мероприятия по защите лесов, заключение о необходимости проведения инструментального ЛПО. Состояние насаждения удовлетворительное, СКС 1,49 лесные насаждения без признаков ослабления. Не нуждается в проведении санитарно-оздоровительных мероприятий. Координаты 56.47247/052.19049

Участковое лесничество	Урочище (дача)	Квартал	Выдел	Площадь выдела, га	Лесопатологический выдел	Площадь лесопатологического выдела, га	Вид мероприятия	Рекомендуемый срок проведения мероприятия
1	2	3	4	5	6	7	8	9
Горнякское		30	21	18	1	18		

Дата проведения обследования: 08.08.2022

Исполнитель работ по проведению лесопатологического обследования:

Лесничий Горнякского участкового лесничества


ГКУ УР "Можгинское лесничество"


Заместитель руководителя

ГКУ УР "Можгинское лесничество"

Руководитель ГКУ УР "Можгинское лесничество"


Я. А. Алексеева


В. А. Кусаев


С. А. Иванцов

Дата составления документа: 19.08.2022

Ведомость участков леса с выявленными несоответствиями таксационным описаниям

Субъект Российской Федерации: Удмуртская Республика
Участковое лесничество: Горнякское
Лесничество: Можгинское

1	2	3	4	5	6	7	8	9	10	Таксационная характеристика								20	21	
										11	12	13	14	15	16	17	18			19
ТО	1997	30	21	18	Защитные	зелёные зоны	0	1	18	лесные культуры 9С1Е+В	С	52	22	20	СКС	0,9	1А	350		
Ф	2022	30	21	18	Защитные	зелёные зоны	0	1	18	лесные культуры 9С1В+Е+Ос	С	77	30	26	СКС	0,7	1А	340		1,5

Условные обозначения:

ТО - таксационные описания

Ф - фактическая характеристика лесного насаждения

Исполнитель работ по проведению лесопатологического обследования:

Лесничий Горнякского участкового лесничества
ГКУ УР "Можгинское лесничество"


Заместитель руководителя

ГКУ УР " Можгинское лесничество"

Руководитель ГКУ УР "Можгинское лесничество"

Дата составления документа: 13.08.2022

 Я. А. Алексеева

 В. А. Кусаев

 С. А. Иванов

Результаты проведения лесопатологического обследования в лесных насаждениях,
поврежденных вредителями леса (хвои-лиственничными) за **2022г.**

Субъект Российской Федерации **Удмуртская Республика** Лесничество **Можгинское**
Участковое лесничество **Горнякское**

1	2	3	4	5	6	7	8	9	10	11	12	13	14	15	16	17	18	Распределение деревьев по категориям состояния, % от запаса						33	34	35	36									
																		Без признаков ослабления		ослабленные		сильно ослабленные						Усыхающие		свежий ветролом		свежий бурелом		старый ветролом		старый бурелом
Номер квартала	Номер выдела	Площадь выдела, га	Целевое назначение лесов	Категория защитных лесов	ОЗУ	Номер лесопатологического выдела	Площадь лесопатологического выдела, га	состав	порода	возраст	средняя высота, м	средний диаметр, м	тип леса	полнота	бонитет	запас, куб. м/га	шт	Н	19	20	21	22	23	24	25	26	27	28	29	30	31	32	Причина ослабления, повреждения	Подлежит рубке, % от запаса	вид	Назначенные мероприятия
30	21	18	зеленые зоны	0	1	18	лесные культуры 9С1Б+Е+Ос	Е	Лп	77	30	26	СКС	0,7	1А	350	49	49,5%	0,0%	50,5%	0,0%	0,0%	0,0%	0,0%	0,0%	0,0%	0,0%	0,0%	0,0%	0,0%	0,0%	0,0%	0,0%	0,0%	0	18
Всего																	1035	50,5%	0,0%	49,5%	0,0%	0,0%	0,0%	0,0%	0,0%	0,0%	0,0%	0,0%	0,0%	0,0%	0,0%	0,0%	0,0%	0	18	

Условные обозначения: Н - деревья не подлежат рубке; Р - деревья подлежат рубке

Исполнитель работ по проведению лесопатологического обследования:
Лесничий Горнякского участкового лесничества
ГКУ УР "Можгинское лесничество" **Я. А. Алексеева**

Заместитель руководителя
ГКУ УР "Можгинское лесничество" **В. А. Кулаев**

Руководитель ГКУ УР "Можгинское лесничество" **С. А. Иванов**

Дата составления документа: **18.08.2022**