

УТВЕРЖДАЮ:  
Заместитель министра  
природных ресурсов и охраны  
окружающей среды Удмуртской Республики  
Ю.А. Долматов  
« 31 » августа 2022 года

Акт  
лесопатологического обследования № 2022-17-262  
лесных насаждений Можгинского лесничества  
Удмуртской Республики

Способ лесопатологического обследования: 1. Визуальный

2. Инструментальный

Участковое лесничество	Урочище (дача)	Квартал	Выдел	Площадь выдела, га	Лесопатологический выдел	Площадь лесопатологического выдела, га
Горнякское		240	3	36	1	36

Лесопатологическое обследование проведено на общей площади:

36

Кадастровый номер участка: \_\_\_\_\_

(для участков, предоставленных в постоянное(бессрочное) пользование, аренду)

Документ о праве пользования:

\_\_\_\_\_  
(тип документа о праве пользования, дата, номер, вид разрешенного использования лесов)

# 1. Визуальное (рекогносцировочное) лесопатологическое обследование

(раздел включается в акт, в случае проведения лесопатологического обследования визуальным способом)

Наземное



Дистанционное



1.1. На площади 36 га фактическая таксационная характеристика лесного насаждения соответствует (не соответствует) таксационному описанию (нужное подчеркнуть)

Причины несоответствия:

давность лесоустройства

Ведомость участков с выявленными несоответствиями приведена в приложении 1 к Акту

1.2. Лесные насаждения с нарушенной и утраченной устойчивостью выявлены на площади      га:

Участковое лесничество	Урочище (дача)	Квартал	Выдел	Площадь (га) насаждений		Причины повреждения, ослабления
				с нарушенной устойчивостью	с утраченной устойчивостью	
1	2	3	4	5	6	7
Горнякское		240	3			
Итого						

Состояние обследованных лесных насаждений приведено в приложениях 1.1-1.4 к Акту в зависимости от метода проведения ЛПО

1.3 В обследованных лесных насаждениях прогнозируется:

Прогноз	Площадь, га
1	2
Ослабление лесных насаждений	
Усыхание лесных насаждений различной степени	
Развитие очагов вредных организмов	

1.4 Обнаружено загрязнение лесного участка отходами и выбросами:

промышленными



бытовыми



Вид загрязнения	Размеры загрязнения			Объем, куб.м	Площадь загрязнения, га
	длина, м	ширина, м	высота, м		
1	2	3	4	5	6

## ЗАКЛЮЧЕНИЕ

Оценка текущего санитарного и лесопатологического состояния лесных насаждений, назначенные профилактические мероприятия по защите лесов, заключение о необходимости проведения инструментального ЛПО. Состояние насаждения удовлетворительное, СКС - 1,47 лесные насаждения без признаков ослабления. Не нуждается в проведении санитарно-оздоровительных мероприятий. Координаты 56.31416/052.27014

Участковое лесничество	Урочище (дача)	Квартал	Выдел	Площадь выдела, га	Лесопатологический выдел	Площадь лесопатологического выдела, га	Вид мероприятия	Рекомендуемый срок проведения мероприятия
1	2	3	4	5	6	7	8	9
Горнякское		240	3	36	1	36		

Дата проведения обследования: 08.08.2022




Исполнитель работ по проведению лесопатологического обследования:

Лесничий Горнякского участкового лесничества  
ГКУ УР "Можгинское лесничество"

Заместитель руководителя

ГКУ УР "Можгинское лесничество"

Руководитель ГКУ УР "Можгинское лесничество"

  
Я. А. Алексеева  
  
В. А. Кусаев  
  
С. А. Иванцов

Дата составления документа: 19.08.2022

Ведомость участков леса с выявленными несоответствиями таксационным описаниям  
Субъект Российской Федерации Удмуртская Республика Лесничество Можгинское  
Участковое лесничество Горнякское

1	2	3	4	5	6	7	8	9	10	Таксационная характеристика									21			
										11	12	13	14	15	16	17	18	19		20		
Источники данных	Год проведения лесостроительства	Номер квартала	Номер выдела	Площадь выдела, га	Целевое назначение лесов	Категория защитных лесов	ОЗУ	Номер лесопатологического выдела	Площадь лесопатологического выдела, га	состав	порода	возраст, лет	средняя высота, м	средний диаметр, см	тип леса	полнота	фонитет	запас, км. м/га	Заложено пробных площадей, шт.	Общая площадь, га		
ТО	1997	240	3	36	Эксплуатационные	0	0	1	36	5Б2П	Е	30	10	14	14	15	16	17	18	19	20	21
Ф	2022	240	3	36	Эксплуатационные	0	0	1	36	9Е10С+В+П	Е	55	19	20	20	20	ЕКС	0,4	2	90	1	1,5

Условные обозначения:

ТО - таксационные описания

Ф - фактическая характеристика лесного насаждения

Исполнитель работ по проведению лесопатологического обследования:

Лесничий Горнякского участкового лесничества

ГКУ УР "Можгинское лесничество"

Заместитель руководителя

ГКУ УР "Можгинское лесничество"

Руководитель ГКУ УР "Можгинское лесничество"

Дата составления документа: 13.08.2022

 Я. А. Алексеева  
 В. А. Кусав  
 С. А. Иванов

