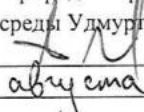


УТВЕРЖДАЮ:  
Министр  
природных ресурсов и охраны  
окружающей среды Удмуртской Республики  
 Д.Н. Удалов  
« 26 » августа 2022 года

Акт  
лесопатологического обследования № 2022-2-235  
лесных насаждений Бalezинского лесничества  
Удмуртской Республики

Способ лесопатологического обследования: 1. Визуальный   
2. Инструментальный

Участковое лесничество	Урочище (дача)	Квартал	Выдел	Площадь выдела, га	Лесопатологический выдел	Площадь лесопатологического выдела, га
Андрейшурское		48	49	2,7		
					1	2,7

Лесопатологическое обследование проведено на общей площади: 2,7

Кадастровый номер участка: 18:02:000000:1604/10  
(для участков, предоставленных в постоянное(бессрочное) пользование, аренду)

Документ о праве пользования:  
Договор аренды лесного участка № 01/2-15/750 от 28.10.2013 г.

(тип документа о праве пользования, дата, номер, вид разрешенного использования лесов)

1. Визуальное (рекогносцировочное) лесопатологическое обследование  
(раздел включается в акт, в случае проведения лесопатологического обследования  
визуальным способом)

Наземное

Дистанционное

1.1. На площади 2,7 га фактическая таксационная характеристика лесного насаждения соответствует (не соответствует) таксационному описанию (нужное подчеркнуть)  
Причины несоответствия:

Ведомость участков с выявленными несоответствиями приведена в приложении 1 к Акту

1.2. Лесные насаждения с нарушенной и утраченной устойчивостью выявлены на площади 0 га:

Участковое лесничество	Урочище (дача)	Квартал	Выдел	Площадь (га) насаждений		Причины повреждения, ослабления
				с нарушенной устойчивостью	с утраченной устойчивостью	
1	2	3	4	5	6	7
Андрейшурское		48	49	0	0	
Итого						

Состояние обследованных лесных насаждений приведено в приложениях 1.1-1.4 к Акту в зависимости от метода проведения ЛПО

1.3 В обследованных лесных насаждениях прогнозируется:

Прогноз	Площадь, га
1	2
Ослабление лесных насаждений	
Усыхание лесных насаждений различной степени	
Развитие очагов вредных организмов	

1.4 Обнаружено загрязнение лесного участка отходами и выбросами:

промышленными

бытовыми

Вид загрязнения	Размеры загрязнения			Объем, куб.м	Площадь загрязнения
	длина, м	ширина, м	высота, м		
1	2	3	4	5	6

## ЗАКЛЮЧЕНИЕ

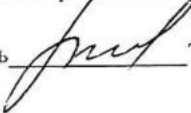
При проведении визуального лесопатологического обследования установлено, что лесной участок в квартале 48 выделе 49 Андрейшурского участкового лесничества биологически устойчив. Санитарное и лесопатологическое состояние насаждения удовлетворительное. очагов вредителей и болезней леса не обнаружено. СКС насаждения составляет 1,15. Для поддержания устойчивости лесов и предотвращения неблагоприятных воздействий рекомендуется провести профилактические биотехнические мероприятия, а именно: охрана муравейников на период с 2023-2025 гг. в кол-ве 4 шт./1,0 га

Участковое лесничество	Урочище (дача)	Квартал	Выдел	Площадь выдела, га	Лесопатологический	Площадь лесопатол	Вид мероприятия	Рекомендуемый срок
1	2	3	4	5	6	7	8	9
Андрейшурское		48	49	2,7	1	2,7	биотехнические мероприятия	2023-2025

Дата проведения обследования 05.08.2022

Исполнитель работ по проведению лесопатологического обследования:

Десягина О.Р. Организация Балезинолес-филиал АУ УР "Удмуртлес"


Должность Инженер по лесопользованию Подпись  Телефон 8 (34166) 5-27-94


Дата заполнения документа 17.08.2022

Согласовано:

И.о. руководителя ГКУ УР "Балезинское лесничество"

и.о. Инженер ОЗЛ ГКУ УР "Балезинское лесничество"

  
А.А. Булатов

  
А.Н. Буров

Результаты проведения лесного инвентаря обследованных в лесных насаждениях поврежденных при дятловых атаках (квасцелистных) за август

Субъект Российской Федерации: Удмуртская Республика  
Муниципальное образование: Адырейбирское  
Лесничество: Бельинское

1	2	3	4	5	6	7	8	Распределение деревьев по категориям состояния, % от запаса										31	32	33	34	35	36																																								
								без признаков ослабления		ослабленные		сильно ослабленные		умершие		свежий бурелом	свежий вырост							старый бурелом	старый вырост	старый бурелом	старый вырост																																				
номер квартала	номер выдела	площадь выдела, га	лесное название леса	категория защитных лесов	ОУ*	номер лесопользовательского выдела	площадь лесопользовательского выдела, га	состав	порода	возраст	средняя высота, м	средний диаметр, м	три класса	полнота	бойность			запас, куб. метра	шт	Н	Р	И	Н					Р	И	Н	Р	И	Н	Р	И	Н	Р	И	Н	Р	И																						
48	49	2,7	защитные	защитные	Замщитные пасыры выцель желеных дерево, асд	0	1	2,7	4Е21П2Б2ЛП+ОС	Б	90	25	28	ЕКС	0,5	2	270	14	78,4%	0,0%	21,6%	0,0%	0,0%	0,0%	0,0%	0,0%	0,0%	0,0%	0,0%	0,0%	0,0%	0,0%	0,0%	0,0%	0,0%	0,0%	0,0%	0,0%	0,0%																								
																		58	96,2%	0,0%	0,0%	3,8%	0,0%	0,0%	0,0%	0,0%	0,0%	0,0%	0,0%	0,0%	0,0%	0,0%	0,0%	0,0%	0,0%	0,0%	0,0%	0,0%	0,0%	0,0%																							
																		10	74,6%	0,0%	0,0%	0,0%	0,0%	0,0%	0,0%	0,0%	0,0%	0,0%	0,0%	0,0%	0,0%	0,0%	0,0%	0,0%	0,0%	0,0%	0,0%	0,0%	0,0%	0,0%	0,0%	0,0%																					
																		35	85,5%	0,0%	14,5%	0,0%	0,0%	0,0%	0,0%	0,0%	0,0%	0,0%	0,0%	0,0%	0,0%	0,0%	0,0%	0,0%	0,0%	0,0%	0,0%	0,0%	0,0%	0,0%	0,0%	0,0%	0,0%	0,0%																			
																		14	78,4%	0,0%	0,0%	21,6%	0,0%	0,0%	0,0%	0,0%	0,0%	0,0%	0,0%	0,0%	0,0%	0,0%	0,0%	0,0%	0,0%	0,0%	0,0%	0,0%	0,0%	0,0%	0,0%	0,0%	0,0%	0,0%	0,0%																		
																		0	0,0%	0,0%	0,0%	0,0%	0,0%	0,0%	0,0%	0,0%	0,0%	0,0%	0,0%	0,0%	0,0%	0,0%	0,0%	0,0%	0,0%	0,0%	0,0%	0,0%	0,0%	0,0%	0,0%	0,0%	0,0%	0,0%	0,0%	0,0%	0,0%																
																		0	0,0%	0,0%	0,0%	0,0%	0,0%	0,0%	0,0%	0,0%	0,0%	0,0%	0,0%	0,0%	0,0%	0,0%	0,0%	0,0%	0,0%	0,0%	0,0%	0,0%	0,0%	0,0%	0,0%	0,0%	0,0%	0,0%	0,0%	0,0%	0,0%	0,0%	0,0%														
																		0	0,0%	0,0%	0,0%	0,0%	0,0%	0,0%	0,0%	0,0%	0,0%	0,0%	0,0%	0,0%	0,0%	0,0%	0,0%	0,0%	0,0%	0,0%	0,0%	0,0%	0,0%	0,0%	0,0%	0,0%	0,0%	0,0%	0,0%	0,0%	0,0%	0,0%	0,0%	0,0%													
																		0	0,0%	0,0%	0,0%	0,0%	0,0%	0,0%	0,0%	0,0%	0,0%	0,0%	0,0%	0,0%	0,0%	0,0%	0,0%	0,0%	0,0%	0,0%	0,0%	0,0%	0,0%	0,0%	0,0%	0,0%	0,0%	0,0%	0,0%	0,0%	0,0%	0,0%	0,0%	0,0%	0,0%												
																		0	0,0%	0,0%	0,0%	0,0%	0,0%	0,0%	0,0%	0,0%	0,0%	0,0%	0,0%	0,0%	0,0%	0,0%	0,0%	0,0%	0,0%	0,0%	0,0%	0,0%	0,0%	0,0%	0,0%	0,0%	0,0%	0,0%	0,0%	0,0%	0,0%	0,0%	0,0%	0,0%	0,0%	0,0%											
																		0	0,0%	0,0%	0,0%	0,0%	0,0%	0,0%	0,0%	0,0%	0,0%	0,0%	0,0%	0,0%	0,0%	0,0%	0,0%	0,0%	0,0%	0,0%	0,0%	0,0%	0,0%	0,0%	0,0%	0,0%	0,0%	0,0%	0,0%	0,0%	0,0%	0,0%	0,0%	0,0%	0,0%	0,0%											
																		117	86,8%	0,0%	7,7%	4,0%	1,5%	0,0%	0,0%	0,0%	0,0%	0,0%	0,0%	0,0%	0,0%	0,0%	0,0%	0,0%	0,0%	0,0%	0,0%	0,0%	0,0%	0,0%	0,0%	0,0%	0,0%	0,0%	0,0%	0,0%	0,0%	0,0%	0,0%	0,0%	0,0%	0,0%	0,0%										
<b>Всего</b>																		<b>0,0%</b>	<b>0,0%</b>	<b>0,0%</b>	<b>0,0%</b>	<b>0,0%</b>	<b>0,0%</b>	<b>0,0%</b>	<b>0,0%</b>	<b>0,0%</b>	<b>0,0%</b>	<b>0,0%</b>	<b>0,0%</b>	<b>0,0%</b>	<b>0,0%</b>	<b>0,0%</b>	<b>0,0%</b>	<b>0,0%</b>	<b>0,0%</b>	<b>0,0%</b>	<b>0,0%</b>	<b>0,0%</b>	<b>0,0%</b>	<b>0,0%</b>	<b>0,0%</b>	<b>0,0%</b>	<b>0,0%</b>	<b>0,0%</b>	<b>0,0%</b>	<b>0,0%</b>	<b>0,0%</b>	<b>0,0%</b>	<b>0,0%</b>	<b>0,0%</b>	<b>0,0%</b>	<b>0,0%</b>	<b>0,0%</b>	<b>0,0%</b>	<b>0,0%</b>	<b>0,0%</b>	<b>0,0%</b>	<b>0,0%</b>	<b>0,0%</b>	<b>0,0%</b>	<b>0,0%</b>	<b>0,0%</b>	<b>0,0%</b>

Условия обозначения: Н - деревья не подлежат рубке; Р - деревья подлежат рубке  
Используются работы по проведению лесопатологического обследования  
Фамилия, имя  
и отчество (при наличии) Легавина О.Р. Подписи  
Дата составления документа 17.08.2022

Согласовано:  
И.о. руководителя ГКУ УР "Бельинское лесничество" А.А. Булатов  
И.о. Инженера ОЗН ГКУ УР "Бельинское лесничество" А.Н. Вуров

