

УТВЕРЖДАЮ:
Министр
природных ресурсов и охраны
окружающей среды Удмуртской Республики
Д.Н. Удалов
« 26 » августа 2022 года

Акт
лесопатологического обследования № 2022-12-208
лесных насаждений Кезского лесничества
Удмуртской Республики

Способ лесопатологического обследования: 1. Визуальный
2. Инструментальный

Участковое лесничество	Урочище (дача)	Квартал	Выдел	Площадь выдела, га	Лесопатологический выдел	Площадь лесопатологического выдела, га
Кузьминское		65	2	21,1		
					1	21,1

Лесопатологическое обследование проведено на общей площади: 21,1

Кадастровый номер участка: 18:12:000000:744/61
(для участков, предоставленных в постоянное(бессрочное) пользование, аренду)

Документ о праве пользования:
договор аренды лесного участка от 28.10.2013г. №01/2-15/790
на заготовку древесины
(тип документа о праве пользования, дата, номер, вид разрешенного использования лесов)

1. Визуальное (рекогносцировочное) лесопатологическое обследование

(раздел включается в акт, в случае проведения лесопатологического обследования визуальным способом)

Наземное

Дистанционное

1.1. На площади 21,1 га фактическая таксационная характеристика лесного насаждения соответствует (не соответствует) таксационному описанию (нужное подчеркнуть)

Причины несоответствия:

Ведомость участков с выявленными несоответствиями приведена в приложении 1 к Акту

1.2. Лесные насаждения с нарушенной и утраченной устойчивостью выявлены на площади 0 га:

Участковое лесничество	Урочище (дача)	Квартал	Выдел	Площадь (га) насаждений		Причины повреждения, ослабления
				с нарушенной устойчивостью	с утраченной устойчивостью	
1	2	3	4	5	6	7
Кузьминское		65	2	0	0	
Итого						

Состояние обследованных лесных насаждений приведено в приложениях 1.1-1.4 к Акту в зависимости от метода проведения ЛПО

1.3 В обследованных лесных насаждениях прогнозируется:

Прогноз	Площадь, га
1	2
Ослабление лесных насаждений	
Усыхание лесных насаждений различной степени	
Развитие очагов вредных организмов	

1.4 Обнаружено загрязнение лесного участка отходами и выбросами:

промышленными

бытовыми

Вид загрязнения	Размеры загрязнения			Объем, куб.м	Площадь загрязнения
	длина, м	ширина, м	высота, м		
1	2	3	4	5	6



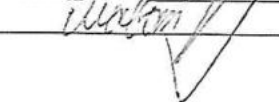
ЗАКЛЮЧЕНИЕ

Оценка текущего санитарного и лесопатологического состояния лесных насаждений: санитарное и лесопатологическое состояние насаждений удовлетворительное, СКС =1,01. Очагов вредных организмов и болезней не обнаружено. Для поддержания устойчивости лесов и предотвращения неблагоприятных воздействий рекомендуется провести профилактические биотехнические мероприятия, а именно уход за ремизным участком на площади 25,0га в 2023,2024,2025г.г.

Участковое лесничество	Урочище (дача)	Квартал	Выдел	Площадь выдела, га	Лесопатологический выдел	Площадь лесопатологического выдела, га	Вид мероприятия	Рекомендуемый срок проведения мероприятия
1	2	3	4	5	6	7	8	9
Кузьминское		65	2	21,1	1	21,1	уход за ремизным участком	2023-2025

Дата проведения обследования: 08.08.2022г.

Исполнитель работ по проведению лесопатологического обследования:

Зам. директора Балезинолес-филиала АУ УР "Удмуртлес"  А.В.Валиев
инженер по лесопользованию Балезинолес- филиала АУ УР "Удмуртлес"  В.В.Лысков
мастер леса Балезинолес-филиала АУ УР "Удмуртлес"  Д.С.Главатских

Телефон: 8(34158) 3-16-09

Согласовано:

Руководитель ГКУ УР "Кезское лесничество"  Н.Л.Стрелков

Дата заполнения документа 16.08.2022г.

