

УТВЕРЖДАЮ:
Министр
природных ресурсов и охраны
окружающей среды Удмуртской Республики
Д.Н. Удалов
« 22 » августа 2022 года

Акт
лесопатологического обследования № 2022-24-177
лесных насаждений Якшур-Бодьинского лесничества
Удмуртской Республики

Способ лесопатологического обследования: 1. Визуальный

2. Инструментальный

Участковое лесничество	Урочище (дача)	Квартал	Выдел	Площадь выдела, га	Лесопатологический выдел	Площадь лесопатологического выдела, га
Мукшинского		105	58	17,4		
					1	17,4

Лесопатологическое обследование проведено на общей площади:

17,4

Кадастровый номер участка: _____
(для участков, предоставленных в постоянное(бессрочное) пользование, аренду)

Документ о праве пользования:

(тип документа о праве пользования, дата, номер, вид разрешенного использования лесов)

1. Визуальное (рекогносцировочное) лесопатологическое обследование
(раздел включается в акт, в случае проведения лесопатологического обследования визуальным способом)

Наземное

Дистанционное

1.1. На площади 17,4 га фактическая таксационная характеристика лесного насаждения соответствует (не соответствует) таксационному описанию (нужное подчеркнуть)

Причины несоответствия:

Ведомость участков с выявленными несоответствиями приведена в приложении 1 к Акту

1.2. Лесные насаждения с нарушенной и утраченной устойчивостью выявлены на площади ___ га:

Участковое лесничество	Урочище (дача)	Квартал	Выдел	Площадь (га) насаждений		Причины повреждения, ослабления
				с нарушенной устойчивостью	с утраченной устойчивостью	
1	2	3	4	5	6	7
Мукшинского		105	58			
Итого						

Состояние обследованных лесных насаждений приведено в приложениях 1.1-1.4 к Акту в зависимости от метода проведения ЛПО

1.3 В обследованных лесных насаждениях прогнозируется:

Прогноз	Площадь, га
1	2
Ослабление лесных насаждений	
Усыхание лесных насаждений различной степени	
Развитие очагов вредных организмов	

1.4 Обнаружено загрязнение лесного участка отходами и выбросами:

промышленными

бытовыми

Вид загрязнения	Размеры загрязнения			Объем, куб.м	Площадь загрязнения, га
	длина, м	ширина, м	высота, м		
1	2	3	4	5	6

ЗАКЛЮЧЕНИЕ

Оценка текущего санитарного и лесопатологического состояния лесных насаждений, назначенные профилактические мероприятия по защите лесов, заключение о необходимости проведения инструментального ЛПО.

Состояния насаждения без признаков ослабления,

СКС 1,31

Насаждение не требует проведения СОМ.

Участковое лесничество	Урочище (дача)	Квартал	Выдел	Площадь выдела, га	Лесопатологический выдел	Площадь лесопатологического выдела, га	Вид мероприятия	Рекомендуемый срок проведения мероприятия
1	2	3	4	5	6	7	8	9
Мукшинского		105	58	17,4		17,4		




Дата заполнения документа 08.08.2022 г.

Руководитель ГКУ УР "Якшур-Бодьинское лесничество"

Инженер ОЗЛ ГКУ УР "Якшур-Бодьинское лесничество"

Лесничий Мукшинского участкового лесничества

ГКУ УР "Якшур-Бодьинское лесничество"

Перевозчиков В.Н.

Аитова Е.М.

Рудин В.С.

Дата обследования ЛПО : 04.08.2022.

Результаты проведения лесопатологического обследования лесных насаждений
за август 2022 г.


Субъект Российской Федерации Удмуртская Республика Лесничество Якуир-Большинское
Участковое лесничество Мушкинское

1	2	3	4	5	6	7	8	Таксационная характеристика лесного насаждения										18	19	Распределение деревьев по категориям состояния, % от запаса						33	34	Назначение мероприятий								
								9	10	11	12	13	14	15	16	17	20			21	22	23	24	25	26			27	28	29	30	31	32	35	36	
Номер квартала	Номер выдела	Площадь выдела, га	Целевое назначение лесов	Категория защитных лесов	ОЗУ	Номер лесопатологического выдела	Площадь лесопатологического выдела, га	состав	порода	возраст	средняя высота, м	средний диаметр, м	тип леса	полнота	фонитет	запас, куб. м/га	Число деревьев на временной пробной площади, шт	без признаков ослабления			ослабленные			сильно ослабленные			ущажошие		старый сухой	старый ветровал	старый дуплом	Причина ослабления, повреждение	Подлежит рубке, % от запаса	вид	площадь, га	
																		Н	Р	Д	Н	Р	Д	Н	Р	Д	Н	Р								Н
105	58	17,4	Эксплуатационные	0	0	1	17,4	дк 1977 г. БЕ1П3ЛП	Л	39	16	14	СЛП	0,7	1	200	1130	74,3%	0,0%	20,0%	0,0%	5,7%	0,0%	0,0%	0,0%	0,0%	0,0%	0,0%	0,0%	0,0%	0,0%	0,0%	0	17,4	0	17,4
Всего																	1130	74,3%	0,0%	20,0%	0,0%	5,7%	0,0%	0,0%	0,0%	0,0%	0,0%	0,0%	0,0%	0,0%	0,0%	0	17,4	0	17,4	

Условные обозначения: Н - деревья не подлежат рубке; Р - деревья подлежат рубке
Исполнитель работ по проведению лесопатологического обследования:

Руководитель ГКУ УР "Якуир-Большинское лесничество"  Первозников В.Н.

Инженер ОЗЛ ГКУ УР "Якуир-Большинское лесничество"  Антова Е.М.

Лесничий Мушкинского участкового лесничества
ГКУ УР "Якуир-Большинское лесничество"  Рудин В.С.

Дата составления документа 08.08.2022 г. Телефон 8 (3412) 22-16-64