

УТВЕРЖДАЮ:  
Заместитель министра  
природных ресурсов и охраны  
окружающей среды Удмуртской Республики  
Ю.А. Долматов  
« 20 » августа 2024 года

Акт  
лесопатологического обследования № 2024-21-358  
лесных насаждений Шарканского лесничества  
Удмуртской Республики

Способ лесопатологического обследования: 1. Визуальный

2. Инструментальный

Участковое лесничество	Урочище (дача)	Квартал	Выдел	Площадь выдела, га	Лесопатологический выдел	Площадь лесопатологического выдела, га
без деления		208	1	0,5		
					1	0,5

Лесопатологическое обследование проведено на общей площади: 0,5

Кадастровый номер участка: участок не предоставлен в постоянное (бессрочное) пользование, аренду (для участков, предоставленных в постоянное(бессрочное) пользование, аренду)

Документ о праве пользования:

(тип документа о праве пользования, дата, номер, вид разрешенного использования лесов)

**Инструментальное (детальное) обследование лесных насаждений.**  
(раздел включается в акт в случае проведения лесопатологического обследования инструментальным способом)

2.1 Лесничество Шарканское Участковое лесничество без деления  
Урочище(дача) Квартал 208 Выдел 1  
Лесопатологический выдел 1 Площадь лесопатологического выдела 0,5

Наличие ограничений или особенностей участка, влияющих на назначение СОМ:  
ОЗУ: Участки лесов вокруг сельских населенных пунктов и садовых товариществ  
(отметка о наличии ООПТ, ОЗУ, водоохранной зоны, радиоактивного загрязнения лесов,  
угрозы возникновения очагов вредных организмов или пожарной опасности в лесах).

2.2 Фактическая таксационная характеристика лесного насаждения соответствует (не соответствует)  
таксационному описанию (нужное подчеркнуть). Причины несоответствия: несоответствует данным нового лесоустройства

Ведомость насаждений с выявленными несоответствиями таксационным описаниям  
приведена в приложении 1 к Акту

2.3 Состояние насаждений:

с нарушенной устойчивостью (средневзвешенная категория состояния  $\geq 1,51 \leq 4,50$ )

с утраченной устойчивостью (средневзвешенная категория состояния  $\geq 4,51$ )

устойчивое (средневзвешенная категория состояния  $< 1,50$ )

2.4 Причины ослабления, повреждения, средневзвешенная категория состояния насаждения:  
повреждение стволовыми вредителями, СКС 4,80

Вид пожара	Порода	Состояние корневых лап		Состояние корневой шейки		Высушивание луба		Обугленность древесины более 1/3 высоты ствола	
		процент поврежденных огнем корней	процент деревьев с данным повреждением	в древесине корневой шейки по окружности (1/4;2/4;3/4;более 3/4)	процент деревьев с данным повреждением	по окружности (1/4;2/4;3/4; более3/4)	процент деревьев с данным повреждением	по окружности ствола (менее 1/2; более 1/2)	процент деревьев с данным повреждением
1	2	3	4	5	6	7	8	9	10

2.4.1 Заселено (отработано) стволовыми вредителями:

Вид вредителя	Порода	Встречаемость заселенных деревьев, % от запаса породы	Встречаемость отработанных деревьев, % от запаса породы	Степень заселения лесного насаждения (слабая, средняя, сильная)
1	2	3	4	5
Полиграф уссурийский	П	85,0%	11,0%	сильная

2.4.3. Поражено болезнями:

Болезнь/возбудитель	Порода	Встречаемость, % от запаса насаждения	Степень поражения лесного насаждения (слабая, средняя, сильная)
1	2	3	4
Трутовик ложный осиновый	Ос	19,9%	средняя

2.5. Выборке подлежит от общего запаса насаждения), в том числе:

87,5% деревьев (указывается общий % запаса деревьев, подлежащий рубке,

без признаков ослабления  
ослабленных  
сильно ослабленных  
усыхающих

причины назначения \_\_\_\_\_  
причины назначения \_\_\_\_\_  
причины назначения \_\_\_\_\_

10,5% причины назначения п. 42 приказа Минприроды России от 09.11.2020 г № 912

свежего сухостоя 65,5%  
свежего ветровала 0,0%  
свежего бурелома 0,0%

старого сухостоя 11,6%  
старого ветровала 0,0%  
старого бурелома 0,0%

2.6. Полнота лесного насаждения после уборки деревьев, подлежащих рубке, составит

0,1

Критическая полнота для данной категории лесных насаждений и преобладающей породы составляет

не лимитируется

**ЗАКЛЮЧЕНИЕ к инструментальному обследованию участка.**

С целью предотвращения негативных процессов, снижения от их воздействия назначено: ВСП

Участковое лесничество	Урочище (дача)	Квартал	Выдел	Площадь выдела, га	Лесопатологический выдел	Площадь лесопатологического выдела, га	Вид мероприятия	Площадь мероприятия, га	Породы	Доля выбираемой древесины по запасу, %	Рекомендуемый срок проведения
1	2	3	4	5	6	7	8	9	10	11	12
без деления		208	1	0,5	1	0,5	ВСП	0,5	Е	0,0%	2024-2025
									П	85,8%	
									С	0,0%	
									Б	0,0%	
									Ос	1,7%	
									ОлЧ	0,0%	
									Л	0,0%	
									Д	0,0%	
									Я	0,0%	
									Кл	0,0%	
									Олс	0,0%	
									Ивд	0,0%	
Итого:										87,5%	


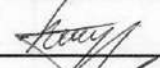

Ведомость временной пробной площади и абрис участка прилагаются (приложение 2 и 3 к Акту)

РЕКОМЕНДАЦИИ по проведению мероприятий, не относящихся к мероприятиям по предупреждению распространения вредных организмов. после окончания выборочной санитарной рубки обеспечить проведение мероприятий по восстановлению леса в соответствии с правилами лесовосстановления, соблюдать утвержденные в установленном порядке правила пожарной безопасности в лесах.

Дата проведения ЛПО 26.07.2024г.

Исполнитель работ по проведению лесопатологического обследования:

Заместитель руководителя ГКУ УР "Воткинское лесничество" на территории Шарканского лесничества  
Инженер ОЗЛ ГКУ УР "Воткинское лесничество" на территории Шарканского лесничества  
Мастер леса ГКУ УР "Воткинское лесничество" на территории Шарканского лесничества

 Петров Е.Н.  
 Туров В.Л.  
 Кузнецов Г.Д.

Дата составления документов: 08.08.2024г. Телефон 8 (34136) 3-33-67

Ведомость лесных участков с выявленными несоответствиями таксационным описаниям

Исходник данных	Год проведения лесосурьютки	Номер квартала	Номер выдела	Площадь выдела, га	Целевое назначение лесов	Категория защитных лесов	ОЗУ	Номер лесопользовательского выдела	Площадь лесопользовательского выдела, га	Таксационная характеристика										Задание пробных площадей			
										состав	пораза	возраст, лет	средняя высота, м	средний диаметр, см	тип леса	ТУМ	покрыт	занят, км/га	количество, шт.	общая площадь, га			
ТО	2018	208	1	0,5	Защитные	противопожарные	Участки лесов вокруг сельских населенных пунктов и садовых товариществ	1	0,5		Е	70	21	26	ЕКС	С3	0,7	2	300				
Ф	2024	208	1	0,5	Защитные	противопожарные	Участки лесов вокруг сельских населенных пунктов и садовых товариществ	1	0,5		П	70	21	26	ЕКС	С3	0,1	2	38	1	0,5		
											П		21	26		0		268					

Примечание:

ТО - таксационные описания

Ф - фактическая характеристика лесного насаждения

Исполнитель работ по проведению лесопатологического обследования:

Заместитель руководителя ГКУ УР "Воткинское лесничество"

на территории Шарьинского лесничества

Исполнитель ОЗЛ ГКУ УР "Воткинское лесничество"

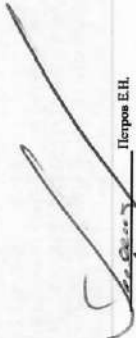

на территории Шарьинского лесничества

Мастер леса ГКУ УР "Воткинское лесничество"

на территории Шарьинского лесничества

Дата составления документа:

08.08.2024 г.

 Петров Е.Н.  
 Туров В.Л.  
 Кузнецов Г.Д.



### ВРЕМЕННАЯ ПРОБНАЯ ПЛОЩАДЬ № 1

1.1. Субъект Российской Федерации Удмуртская Республика Лесничество Шарканское  
Участковое лесничество без деления  
Квартал 208 Выдел 1 Площадь выдела 0,5  
Лесопатологический выдел 1 Площадь лесопатологического выдела 0,5

1.2. Метод перече́та:

сплошной, ленты пере́чета, круговые площадки постоянного радиуса,  
реласкопические площадки (нужное подчеркнуть).  
Количество лент/площадок 1 шт. Размеры площадок (длина\*ширина/радиус) \_\_\_ м  
Размер временной пробной площади 0,5 га

1.3. Фактическая таксационная характеристика насаждения:

Состав 6ПЗОс1Е Возраст 70 лет; тип леса ЕКС полнота 0,1  
запас на га 38 кбм; возобновление 0

1.4. Номер очага вредных организмов \_\_\_\_\_

Тип очага вредных организмов: эпизодический, хронический (нужное подчеркнуть).  
Фаза развития очага вредных организмов: начальная, нарастания численности, собственно вспышка,  
кризис (нужное подчеркнуть).


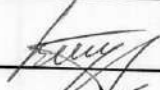
1.5. Причина ослабления, повреждения насаждения и время:

полиграф уссурийский; трутовик ложный осиновый  
Состояние насаждения: погибшие лесные насаждения  
Средневзвешенная категория состояния насаждения: 4,80

1.6. Назначенные мероприятия: ВСП

Исполнитель работ по проведению лесопатологического обследования:

Заместитель руководителя ГКУ УР "Воткинское лесничество"  
на территории Шарканского лесничества  
Инженер ОЗЛ ГКУ УР "Воткинское лесничество"  
на территории Шарканского лесничества  
Мастер леса ГКУ УР "Воткинское лесничество"  
на территории Шарканского лесничества

 Петров Е.Н.  
 Туров В.Л.  
 Кузнецов Г.Д.

Дата составления документа: 08.08.2024г.

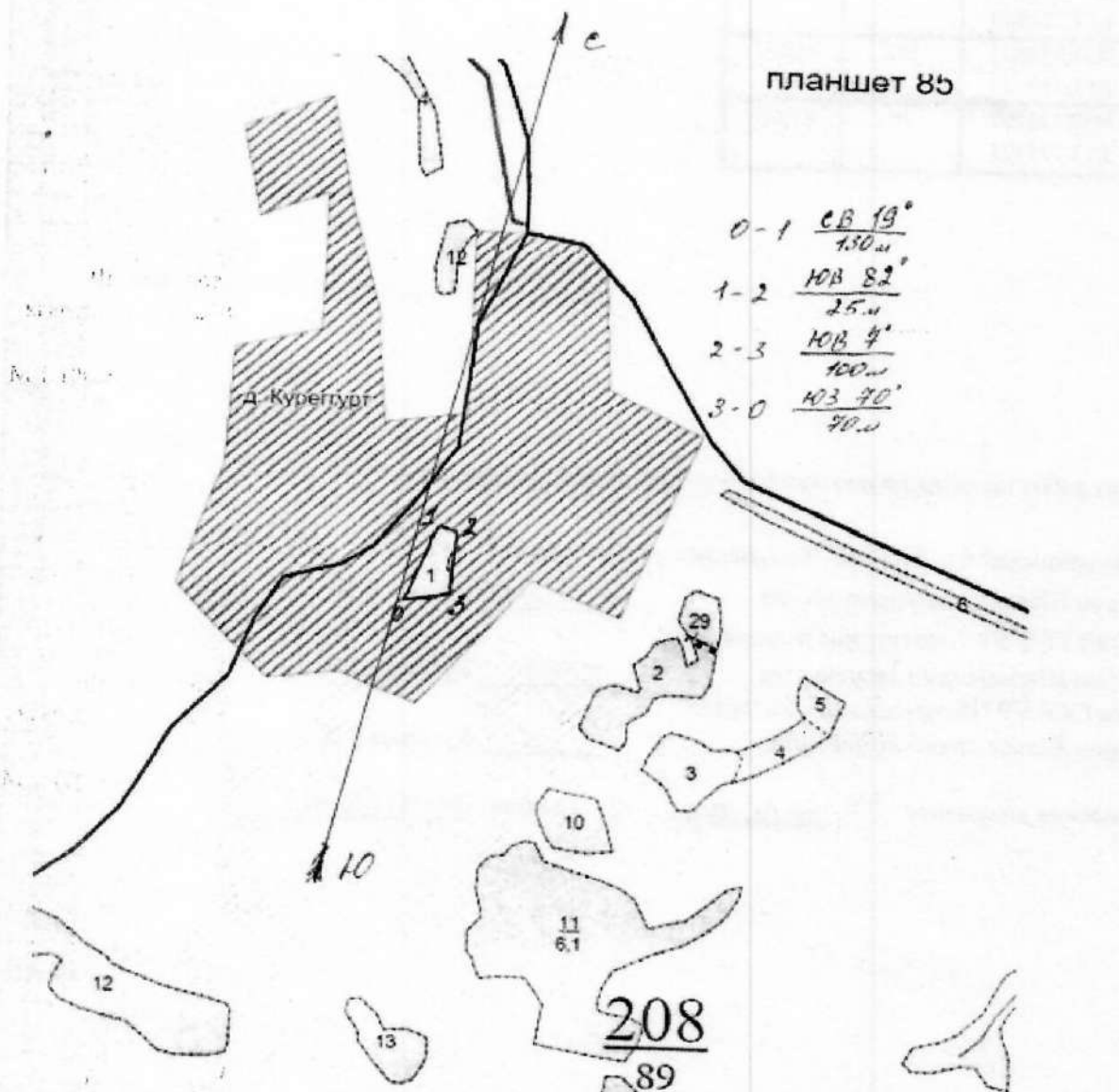
Телефон 8 (34136) 3-33-67

Приложение 3  
к акту лесопатологических обследований  
утвержденному Приказом  
Минприроды УР  
от 09.11.2020 №910

Абрис участка леса

Шарканское лесничество, Без деления участковое лесничество,  
квартал 208, выдел 1, площадь 0,5

М 1:10000



№ квартала	№ выдела	№ лесопатологического выдела	Размер ленты (круговой площадки) перече́та				площадь, га	Координаты начала, конца поворотных точек лент	перече́та/центров круговых площадок
			длина, м	ширина, м	радиус, м	площадь, га			
208	1	1							

**Пространственное размещение лесопатологических выделов**  
(включается в Акт выделения лесопатологических выделов, для указания  
пространственного расположения поврежденных и погибших насаждений)

Номера точек	Координаты	Длина, м	Румбы линий, м
0-1	N57,325741 E53,776352	130	СВ 19
1-2	N57,326739 E53,776840	25	ЮВ 82
2-3	N57,326693 E53,777339	100	ЮВ 7
3-0	N57,325758 E53,777371	70	ЮЗ 70

Исполнитель работ по проведению лесопатологических обследований:

Заместитель руководителя ГКУ УР "Воткинское лесничество"


на территории Шарканского лесничества

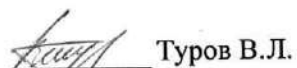
Инженер ОЗЛ ГКУ УР "Воткинское лесничество"

на территории Шарканского лесничества

Мастер леса ГКУ УР "Воткинское лесничество"

на территории Шарканского лесничества

  
Петров Е.Н.

  
Туров В.Л.

  
Кузнецов Г.Д.

Дата составления документа 08.08.2011

Телефон (34136) 3-33-67



ВЕДОМОСТЬ ПЕРЕЧЕТА ДЕРЕВЬЕВ

(для сплошного, ленточного и перечета на круговых площадках постоянного радиуса) Кв 208 вид 1

Порода: Е средневзвешенная категория состояния; СКС - 1,46

Ступени толщины, см	Количество деревьев по категориям состояния, шт.																Всего		в том числе подлежит рубке, %	
	1		2		3		4		5		5(а,б,в)			5(г,д,е)						
	Н	З	Н	З	Н	З	Н	З	Н	З	Н	З	О	Н	З	О	шт./куб.м	19		20
8																				
12										0	0	0	0	0	0	0	0	0	#ДЕЛ/0!	
16										0	0	0	0	0	0	0	0	0	#ДЕЛ/0!	
20										0	0	0	0	0	0	0	0	0	#ДЕЛ/0!	
24				1						0	0	0	0	0	0	0	0	0	#ДЕЛ/0!	
28	1									0	0	0	0	0	0	0	0	1	0,46	0,00%
32	1		1							0	0	0	0	0	0	0	0	1	0,68	0,00%
36										0	0	0	0	0	0	0	0	2	1,88	0,00%
40										0	0	0	0	0	0	0	0	0	0	#ДЕЛ/0!
44										0	0	0	0	0	0	0	0	0	0	#ДЕЛ/0!
48										0	0	0	0	0	0	0	0	0	0	#ДЕЛ/0!
52										0	0	0	0	0	0	0	0	0	0	#ДЕЛ/0!
56										0	0	0	0	0	0	0	0	0	0	#ДЕЛ/0!
60										0	0	0	0	0	0	0	0	0	0	#ДЕЛ/0!
64										0	0	0	0	0	0	0	0	0	0	#ДЕЛ/0!
68										0										#ДЕЛ/0!
72										0	0	0	0	0	0	0	0	0	0	#ДЕЛ/0!
Итого, шт.	2	0	2	0	0	0	0	0	0	0	0	0	0	0	0	0	0	4		
Итого, куб. м	2	0	1	0	0	0	0	0	0	0	0	0	0	0	0	0	0	3		
Итого, % от запаса по породе	53,6%	0,0%	46,4%	0,0%	0,0%	0,0%	0,0%	0,0%	0,0%	0,0%	0,0%	0,0%	0,0%	0,0%	0,0%	0,0%	0,0%	100,0%		0,0%

Порода: П средневзвешенная категория состояния; СКС - 4,8

Ступени толщины, см	Количество деревьев по категориям состояния, шт.																Всего		в том числе подлежит рубке, %	
	1		2		3		4		5		5(а,б,в)			5(г,д,е)						
	Н	З	Н	З	Н	З	Н	З	Н	З	Н	З	О	Н	З	О	шт./куб.м	19		20
8																				
12										0	0	0	0	0	0	0	0	0	0	#ДЕЛ/0!
16			1		3			3		16	0	0	12	0	0	4	16	1,12	100,00%	
20					5			4		41	0	0	27	0	0	14	48	7,2	91,67%	
24					2			5		59	0	0	53	0	0	18	80	20,8	93,75%	
28					1			9		58	0	0	54	0	0	4	68	27,72	96,97%	
32					1			2		26	0	0	24	0	0	2	29	41,48	98,53%	
36								5		8	0	0	7	0	0	2	29	23,78	96,55%	
40					1					0	0	0	0	0	0	1	13	13,91	100,00%	
44										0	0	0	0	0	0	0	1	1,3	0,00%	
48										0	0	0	0	0	0	0	0	0	0	#ДЕЛ/0!
52										0	0	0	0	0	0	0	0	0	0	#ДЕЛ/0!
56										0	0	0	0	0	0	0	0	0	0	#ДЕЛ/0!
60										0	0	0	0	0	0	0	0	0	0	#ДЕЛ/0!
64										0	0	0	0	0	0	0	0	0	0	#ДЕЛ/0!
68										0	0	0	0	0	0	0	0	0	0	#ДЕЛ/0!
72										0	0	0	0	0	0	0	0	0	0	#ДЕЛ/0!
Итого, шт.	0	0	1	0	13	0	0	28	0	279	0	0	229	0	0	50	321			#ДЕЛ/0!
Итого, куб. м	0	0	0	0	5	0	0	16	0	116	0	0	101	0	0	15	137			#ДЕЛ/0!
Итого, % от запаса по породе	0,0%	0,0%	0,1%	0,0%	3,9%	0,0%	0,0%	11,7%	0,0%	84,3%	0,0%	0,0%	73,3%	0,0%	0,0%	11,0%	100,0%			96,0%

Порода: С средневзвешенная категория состояния; ККС -

Ступени толщины, см	Количество деревьев по категориям состояния, шт.																	Всего			
	1		2		3		4		5		5(а,б,в)			5(г,д,е)			шт./куб.м		в том числе подлежит рубке, %		
	Н	З	Н	З	Н	З	Н	З	Н	З	Н	З	О	Н	З	О					
1	2	3	4	5	6	7	8	9	10	11	12	13	14	15	16	17	18	19	20		
8										0	0	0	0	0	0	0	0	0	0	#ДЕЛО!	
12										0	0	0	0	0	0	0	0	0	0	0	#ДЕЛО!
16										0	0	0	0	0	0	0	0	0	0	0	#ДЕЛО!
20										0	0	0	0	0	0	0	0	0	0	0	#ДЕЛО!
24										0	0	0	0	0	0	0	0	0	0	0	#ДЕЛО!
28										0	0	0	0	0	0	0	0	0	0	0	#ДЕЛО!
32										0	0	0	0	0	0	0	0	0	0	0	#ДЕЛО!
36										0	0	0	0	0	0	0	0	0	0	0	#ДЕЛО!
40										0	0	0	0	0	0	0	0	0	0	0	#ДЕЛО!
44										0	0	0	0	0	0	0	0	0	0	0	#ДЕЛО!
48										0	0	0	0	0	0	0	0	0	0	0	#ДЕЛО!
52										0	0	0	0	0	0	0	0	0	0	0	#ДЕЛО!
56										0	0	0	0	0	0	0	0	0	0	0	#ДЕЛО!
60										0	0	0	0	0	0	0	0	0	0	0	#ДЕЛО!
64										0	0	0	0	0	0	0	0	0	0	0	#ДЕЛО!
68										0	0	0	0	0	0	0	0	0	0	0	#ДЕЛО!
72										0	0	0	0	0	0	0	0	0	0	0	#ДЕЛО!
Итого, шт.	0	0	0	0	0	0	0	0	0	0	0	0	0	0	0	0	0	0	0	0	
Итого, куб. м	0	0	0	0	0	0	0	0	0	0	0	0	0	0	0	0	0	0	0	0	0
Итого, % от запаса по породе	#####	#####	#####	#####	#####	#####	#####	#####	#####	#####	#####	#####	#####	#####	#####	#####	#####	#####	#####	#####	#####

Порода: Б средневзвешенная категория состояния

Ступени толщины, см	Количество деревьев по категориям состояния, шт.																	Всего			
	1		2		3		4		5		5(а,б,в)			5(г,д,е)			шт./куб.м		в том числе подлежит рубке, %		
	Н	З	Н	З	Н	З	Н	З	Н	З	Н	З	О	Н	З	О					
1	2	3	4	5	6	7	8	9	10	11	12	13	14	15	16	17	18	19	20		
8										0	0	0	0	0	0	0	0	0	0	0	#ДЕЛО!
12										0	0	0	0	0	0	0	0	0	0	0	#ДЕЛО!
16										0	0	0	0	0	0	0	0	0	0	0	#ДЕЛО!
20										0	0	0	0	0	0	0	0	0	0	0	#ДЕЛО!
24										0	0	0	0	0	0	0	0	0	0	0	#ДЕЛО!
28										0	0	0	0	0	0	0	0	0	0	0	#ДЕЛО!
32										0	0	0	0	0	0	0	0	0	0	0	#ДЕЛО!
36										0	0	0	0	0	0	0	0	0	0	0	#ДЕЛО!
40										0	0	0	0	0	0	0	0	0	0	0	#ДЕЛО!
44										0	0	0	0	0	0	0	0	0	0	0	#ДЕЛО!
48										0	0	0	0	0	0	0	0	0	0	0	#ДЕЛО!
52										0	0	0	0	0	0	0	0	0	0	0	#ДЕЛО!
56										0	0	0	0	0	0	0	0	0	0	0	#ДЕЛО!
60										0	0	0	0	0	0	0	0	0	0	0	#ДЕЛО!
64										0	0	0	0	0	0	0	0	0	0	0	#ДЕЛО!
68										0	0	0	0	0	0	0	0	0	0	0	#ДЕЛО!
72										0	0	0	0	0	0	0	0	0	0	0	#ДЕЛО!
Итого, шт.	0	0	0	0	0	0	0	0	0	0	0	0	0	0	0	0	0	0	0	0	
Итого, куб. м	0	0	0	0	0	0	0	0	0	0	0	0	0	0	0	0	0	0	0	0	0
Итого, % от запаса по породе	#####	#####	#####	#####	#####	#####	#####	#####	#####	#####	#####	#####	#####	#####	#####	#####	#####	#####	#####	#####	#####

Порода: Ос средневзвешенная категория состояния; ККС - 1,8

Ступени	Количество деревьев по категориям состояния, шт.																	Всего		
	1		2		3		4		5		5(а,б,в)			5(г,д,е)			шт./куб.м		в том числе подлежит рубке, %	

Период: Ос средневзвешенная категория состояния; СКС - 1,8

Ступени толщины, см	Количество деревьев по категориям состояния, шт.																	Всего					
	1		2		3		4		5		5(а,б,в)			5(г,д,е)			шт./куб.м			в том числе подлежит рубке, %			
	Н	З	Н	З	Н	З	Н	З	Н	З	Н	З	О	Н	З	О		18	19		20		
8																							
12											0	0	0	0	0	0	0	0	0	0	0	0	#ДЕЛ/0!
16	1										0	0	0	0	0	0	0	0	0	0	0	0	#ДЕЛ/0!
20	2										0	0	0	0	0	0	0	0	0	0	1	0,16	0
24	1										0	0	0	0	0	0	0	0	0	0	2	0,56	0
28	3										0	0	0	0	0	0	0	0	0	0	1	0,45	0
32	4										0	0	0	0	0	0	0	0	0	0	3	1,92	0
36	2										0	0	0	0	0	0	0	0	0	0	4	3,44	0
40											0	1	0	0	0	0	0	0	0	1	3	3,48	0,33333333
44	1										0	1	0	0	0	0	0	0	0	1	1	1,49	1
48											0	0	0	0	0	0	0	0	0	0	1	1,8	0
52											0	0	0	0	0	0	0	0	0	0	0	0	#ДЕЛ/0!
56											0	0	0	0	0	0	0	0	0	0	0	0	#ДЕЛ/0!
60											0	0	0	0	0	0	0	0	0	0	0	0	#ДЕЛ/0!
64											0	0	0	0	0	0	0	0	0	0	0	0	#ДЕЛ/0!
68											0	0	0	0	0	0	0	0	0	0	0	0	#ДЕЛ/0!
72											0	0	0	0	0	0	0	0	0	0	0	0	#ДЕЛ/0!
Итого, шт.	14	0	0	0	0	0	0	0	0	0	2	0	0	0	0	0	0	0	2	16			
Итого, куб. м	11	0	0	0	0	0	0	0	0	0	3	0	0	0	0	0	0	0	3	13			
Итого, % от запаса по породе	80,1%	0,0%	0,0%	0,0%	0,0%	0,0%	0,0%	0,0%	0,0%	19,9%	0,0%	0,0%	0,0%	0,0%	0,0%	0,0%	0,0%	19,9%	100,0%				19,9%

Ступени толщины, см	Количество деревьев по категориям состояния, шт.																	Всего	
	1		2		3		4		5		5(д,б,в)			5(г,д,е)			шт./куб.м		
	Н	З	Н	З	Н	З	Н	З	Н	З	Н	З	О	Н	З	О			
1	2	3	4	5	6	7	8	9	10	11	12	13	14	15	16	17	18	19	
8	0	0	0	0	0	0	0	0	0	0	0	0	0	0	0	0	0	0	
12	0	0	0	0	0	0	0	0	0	0	0	0	0	0	0	0	0	0	
16	1	0	1	0	3	0	0	3	0	41	0	0	27	0	0	4	16	1,12	
20	2	0	0	0	5	0	0	4	0	71	0	0	53	0	0	18	49	7,36	
24	1	0	1	0	2	0	0	5	0	59	0	0	52	0	0	7	82	21,36	
28	4	0	0	0	1	0	0	9	0	58	0	0	54	0	0	4	68	28,63	
32	5	0	1	0	1	0	0	2	0	26	0	0	24	0	0	2	72	44,08	
36	2	0	0	0	0	0	0	5	0	9	0	0	7	0	0	2	35	29,1	
40	0	0	0	0	1	0	0	0	0	1	0	0	0	0	0	2	16	17,39	
44	1	0	0	0	0	0	0	0	0	0	0	0	0	0	0	1	2	2,79	
48	0	0	0	0	0	0	0	0	0	0	0	0	0	0	0	0	1	1,8	
52	0	0	0	0	0	0	0	0	0	0	0	0	0	0	0	0	0	0	
56	0	0	0	0	0	0	0	0	0	0	0	0	0	0	0	0	0	0	
60	0	0	0	0	0	0	0	0	0	0	0	0	0	0	0	0	0	0	
64	0	0	0	0	0	0	0	0	0	0	0	0	0	0	0	0	0	0	
68	0	0	0	0	0	0	0	0	0	0	0	0	0	0	0	0	0	0	
72	0	0	0	0	0	0	0	0	0	0	0	0	0	0	0	0	0	0	
Итого, куб. м	12	0	2	0	5	0	0	16	0	118	0	0	101	0	0	18			
от запаса по породе	8,0%	0,0%	1,0%	0,0%	3,5%	0,0%	0,0%	10,5%	0,0%	77,1%	0,0%	0,0%	65,5%	0,0%	0,0%	11,6%	100,0%	87,5%	

Условные обозначения: Н - не заселено (не поражено, не повреждено), З - заселено стволовыми вредителями (поражено болезнями, повреждено огнем), О - отработано вредителями.

32  
36  
40  
44  
48  
52  
56  
60  
64  
68  
72  
76  
80  
84  
88  
92  
96  
100  
104  
108  
112  
116  
120  
124  
128  
132  
136  
140  
144  
148  
152  
156  
160  
164  
168  
172  
176  
180  
184  
188  
192  
196  
200

Шарканское лесничество

Кв. 208 в. 1

Фото № 1



Фото № 2



N57,326739/ E53,776840

Фото № 3



N57,326693/E53,777339

Дата обследования: 26.07.2024 г.