

УТВЕРЖДАЮ:  
Заместитель министра  
природных ресурсов и охраны  
окружающей среды Удмуртской Республики  
Ю.А. Долматов  
« 3 » ноября 2022 года

Акт  
лесопатологического обследования № 2022-15-795  
лесных насаждений Красногорского лесничества  
Удмуртской Республики

Способ лесопатологического обследования: 1. Визуальный

2. Инструментальный

Участковое лесничество	Урочище (дача)	Квартал	Выдел	Площадь выдела, га	Лесопатологический выдел	Площадь лесопатологического выдела, га
Святогорское		8	7	23	1	23

Лесопатологическое обследование проведено на общей площади:

23

Кадастровый номер участка: \_\_\_\_\_

(для участков, предоставленных в постоянное(бессрочное) пользование, аренду)

Документ о праве пользования: \_\_\_\_\_

(тип документа о праве пользования, дата, номер, вид разрешенного использования лесов)

**1. Визуальное (рекогносцировочное) лесопатологическое обследование**  
(раздел включается в акт, в случае проведения лесопатологического обследования визуальным способом)

Наземное

Дистанционное

1.1. На площади 23 га фактическая таксационная характеристика лесного насаждения соответствует (не соответствует) таксационному описанию (нужное подчеркнуть)

Причины несоответствия:

Давность лесоустройства

Ведомость участков с выявленными несоответствиями приведена в приложении 1 к Акту

1.2. Лесные насаждения с нарушенной и утраченной устойчивостью выявлены на площади \_\_\_ га:

Участковое лесничество	Урочище (дача)	Квартал	Выдел	Площадь (га) насаждений		Причины повреждения, ослабления
				с нарушенной устойчивостью	с утраченной устойчивостью	
1	2	3	4	5	6	7
Святогорское		8	7			
Итого						

Состояние обследованных лесных насаждений приведено в приложениях 1.1-1.4 к Акту в зависимости от метода проведения ЛПО

1.3 В обследованных лесных насаждениях прогнозируется:

Прогноз	Площадь, га
1	2
Ослабление лесных насаждений	23
Усыхание лесных насаждений различной степени	
Развитие очагов вредных организмов	

1.4 Обнаружено загрязнение лесного участка отходами и выбросами:

промышленными

бытовыми

Вид загрязнения	Размеры загрязнения			Объем, куб.м	Площадь загрязнения
	длина, м	ширина, м	высота, м		
1	2	3	4	5	6

## ЗАКЛЮЧЕНИЕ

Оценка текущего санитарного и лесопатологического состояния лесных насаждений, назначенные профилактические мероприятия по защите лесов, заключение о необходимости проведения инструментального ЛПО.

Состояние насаждения удовлетворительное, СКС - 1,54 ослабленные лесные насаждения, не нуждается в проведении санитарно-оздоровительных мероприятий.

Вне рамок проведения санитарно-оздоровительных мероприятий рекомендуется уборка единичных сухостойных деревьев в количестве 33 штуки /га,объем 22м<sup>3</sup>/га

Участковое лесничество	Урочище (дача)	Квартал	Выдел	Площадь выдела, га	Лесопатологический	Площадь лесопатол	Вид мероприятий	Рекомендуемый срок
1	2	3	4	5	6	7	8	9
Святогорское		8	7	23		23		

Дата проведения обследования

30.02.2022

Исполнитель работ по проведению лесопатологического обследования:

Фамилия, имя

Зам. руководителя ГКУ УР "Красногорское лесничество"

  
\_\_\_\_\_ Ардашев А.В.

Инженер по лесопользованию  
ГКУ УР "Красногорское лесничество"

  
\_\_\_\_\_ Протопопова Е.Е.

Лесничий Святогорского участкового лесничества  
ГКУ УР "Красногорское лесничество"

Телефон 8 (34164) 2-15-50

  
\_\_\_\_\_ Фролов М.А.

Дата заполнения документа

29.10.2022

Ведомость участков леса с выявленными несоответствиями таксационным описаниям

Субъект Российской Федерации Удмуртская Республика Лесничество Красногорское  
Участковое лесничество Святогорское

1	2	3	4	5	6	7	8	9	10	Таксационная характеристика								20	21	
										состав	12	13	14	15	16	17	18			19
Источник данных	ГОд проведения лесостроительства	Номер квартала	Номер выдела	Площадь выдела, га	Целевое назначение лесов	Категория защитных лесов	ОЗУ	Номер лесопатологического участка	Площадь лесопатологического участка, га	состав	12	13	14	15	16	17	18	19	Заложено пробных площадей, шт.	Общая площадь, га
ТО	1996	8	7	23	Защитные	Зеленые зоны	Участки лесов вокруг сельских населенных пунктов и садовых товариществ	1	23	9Е1Б+Б	Е	100	24	26	Ч	0,7	2	370	20	21
Ф	2022	8	7	23	Защитные	Зеленые зоны	Участки лесов вокруг сельских населенных пунктов и садовых товариществ	1	23	9Е1Б+Б	Е	120	24	26	Ч	0,7	2	370	1	1

Условные обозначения:

ТО - таксационные описания

Ф - фактическая характеристика лесного насаждения

Исполнитель работ по проведению лесопатологического обследования:

Зам. руководителя ГКУ УР "Красногорское лесничество"

Инженер по лесопользованию




ГКУ УР "Красногорское лесничество"

Лесничий Святогорского участкового лесничества

ГКУ УР "Красногорское лесничество"

Дата составления документа

21.10.2021

 Ардашев А.В.  
 Протополова Е.Е.  
 Фролов М.А.

