

УТВЕРЖДАЮ:
Заместитель министра
природных ресурсов и охраны
окружающей среды Удмуртской Республики
Ю.А. Долматов
« 3 » июля 2022 года

Акт
лесопатологического обследования № 2022-23-794
лесных насаждений Юкаменского лесничества
Удмуртской Республики

Способ лесопатологического обследования: 1. Визуальный

2. Инструментальный

Участковое лесничество	Урочище (дача)	Квартал	Выдел	Площадь выдела, га	Лесопатологический выдел	Площадь лесопатологического выдела, га
Без деления		174	7	35		
					1	35

Лесопатологическое обследование проведено на общей площади: 35

Кадастровый номер участка: _____
(для участков, предоставленных в постоянное(бессрочное) пользование, аренду)

Документ о праве пользования:

(тип документа о праве пользования, дата, номер, вид разрешенного использования лесов)

1. Визуальное (рекогносцировочное) лесопатологическое обследование

(раздел включается в акт, в случае проведения лесопатологического обследования визуальным способом)

Наземное



Дистанционное



1.1. На площади 35 га фактическая таксационная характеристика лесного насаждения соответствует (не соответствует) таксационному описанию (нужное подчеркнуть)

Причины несоответствия: -давность лесоустройства

Ведомость участков с выявленными несоответствиями приведена в приложении 1 к Акту

1.2. Лесные насаждения с нарушенной и утраченной устойчивостью выявлены на площади ___ га:

Участковое лесничество	Урочище (дача)	Квартал	Выдел	Площадь (га) насаждений		Причины повреждения, ослабления
				с нарушенной устойчивостью	с утраченной устойчивостью	
1	2	3	4	5	6	7
Без деления		174	7	-	-	-
Итого						

Состояние обследованных лесных насаждений приведено в приложениях 1.1-1.4 к Акту в зависимости от метода проведения ЛПО

1.3 В обследованных лесных насаждениях прогнозируется:

Прогноз	Площадь, га
1	2
Ослабление лесных насаждений	
Усыхание лесных насаждений различной степени	
Развитие очагов вредных организмов	

1.4 Обнаружено загрязнение лесного участка отходами и выбросами:

промышленными



бытовыми



Вид загрязнения	Размеры загрязнения			Объем, куб.м	Площадь загрязнения
	длина, м	ширина, м	высота, м		
1	2	3	4	5	6

ЗАКЛЮЧЕНИЕ

Оценка текущего санитарного и лесопатологического состояния лесных насаждений, назначенные профилактические мероприятия по защите лесов, заключение о необходимости проведения инструментального ЛПО.

состояние насаждений удовлетворительное, насаждения не нуждаются в проведении санитарно-оздоровительных мероприятиях СКС- 1,83

на выделе имеются единично стоящие сухостойные деревья породы ель в объеме 106 м3(190 шт.)

Участковое лесничество	Урочище (дача)	Квартал	Выдел	Площадь выдела, га	Лесопатологическ	Площадь лесопато	Вид мероприятия	Рекомендуемый срок
1	2	3	4	5	6	7	8	9
без деления		174	7	35	1	35		


Дата проведения обследования

11.10.2022

Исполнитель работ по проведению лесопатологического обследования:

Заместитель руководителя ГКУ УР "Красногорское лесничество"


на территории Юкаменского лесничества



Сунцова Н.Е.

Инженер по охране и защите леса ГКУ УР "Красногорское лесничество"

на территории Юкаменского лесничества



Шкляев А.В.

Мастер леса ГКУ УР "Красногорское лесничество"

на территории Юкаменского лесничества






Шутов Л.Н.

Дата заполнения документа: 18.10.2022

Ведомость участков леса с выявленными несоответствиями таксационным описаниям

Субъект Российской Федерации		Удмуртская Республика				Без деления		Лесничество		Юкаменское		Таксационная характеристика					Заложено пробных площадей												
Участковое лесничество		Номер квартала		Номер выдела		Площадь выдела, га		Целевое назначение лесов		Категория защитных лесов		ОЗУ		Номер лесопатологического участка		Площадь лесопатологического участка		Лесничество		Юкаменское		Таксационная характеристика					Заложено пробных площадей		
1	2	3	4	5	6	7	8	9	10	11	12	13	14	15	16	17	18	19	20	21	22	23	24	25	26	27	28	29	30
ТО	1994	174	7	35	защитные	другие защитные леса	ограниченный режим пользования	1	35	Е	40	17	18	Екс	0,6	1	150	1	1	182	1	1	182	1	1	182	1	1	182
Ф	2022	174	7	35	защитные	противоэрозийные леса	участки лесов вокруг сельских населенных пунктов и садовых товариществ	1	35	Е	68	20	24	Екс	0,6	1	182	1	1	182	1	1	182	1	1	182	1	1	182

Условные обозначения:

ТО - таксационные описания
Ф - фактическая характеристика лесного насаждения
Исполнитель работ по проведению лесопатологического обследования:
Заместитель руководителя ГКУ УР "Красногорское лесничество"  Суннова Н.Е.
на территории Юкаменского лесничества
Инженер по охране и защите леса ГКУ УР "Красногорское лесничество"  Шкляев А.В.
на территории Юкаменского лесничества
Мастер леса ГКУ УР "Красногорское лесничество"  Шутов Л.Н.
на территории Юкаменского лесничества
Дата составления документа 18.10.2022

