

УТВЕРЖДАЮ:  
Заместитель министра  
природных ресурсов и охраны  
окружающей среды Удмуртской Республики  
Ю.А. Долматов  
« 02 » ноября 2022 года

Акт  
лесопатологического обследования № 2022-3-755  
лесных насаждений Вавожского лесничества  
Удмуртской Республики

Способ лесопатологического обследования: 1. Визуальный   
2. Инструментальный

Участковое лесничество	Урочище (дача)	Квартал	Выдел	Площадь выдела, га	Лесопатологический выдел	Площадь лесопатологического выдела, га
Волипельгинское	-	121	20	9	1	1,4

Лесопатологическое обследование проведено на общей площади: 1,4

Кадастровый номер участка: -  
(для участков, предоставленных в постоянное(бессрочное) пользование, аренду)

Документ о праве пользования: -  
(тип документа о праве пользования, дата, номер, вид разрешенного использования лесов)

# 1. Визуальное (рекогносцировочное) лесопатологическое обследование

(раздел включается в акт, в случае проведения лесопатологического обследования визуальным способом)

Наземное

Дистанционное

1.1. На площади 1,4 га фактическая таксационная характеристика лесного насаждения соответствует (не соответствует) таксационному описанию (нужное подчеркнуть)

Причины несоответствия: В связи с устаревшими материалами лесоустройства, неравномерной полнотой и неоднородным составом лесного насаждения.

Ведомость участков с выявленными несоответствиями приведена в приложении 1 к Акту

1.2. Лесные насаждения с нарушенной и утраченной устойчивостью выявлены на площади 1,4 га:

Участковое лесничество	Урочище (дача)	Квартал	Выдел	Площадь (га) насаждений		Причины повреждения, ослабления
				с нарушенной устойчивостью	с утраченной устойчивостью	
1	2	3	4	5	6	7
Волипельгинское	-	121	20	1,4	-	300, 343, 820
Итого						

Состояние обследованных лесных насаждений приведено в приложениях 1.1-1.4 к Акту в зависимости от метода проведения ЛПО

1.3 В обследованных лесных насаждениях прогнозируется:

Прогноз	Площадь, га
1	2
Ослабление лесных насаждений	1,4
Усыхание лесных насаждений различной степени	
Развитие очагов вредных организмов	

1.4 Обнаружено загрязнение лесного участка отходами и выбросами:

промышленными

бытовыми

Вид загрязнения	Размеры загрязнения			Объем, куб.м	Площадь загрязнения,
	длина, м	ширина, м	высота, м		
1	2	3	4	5	6

## ЗАКЛЮЧЕНИЕ

Оценка текущего санитарного и лесопатологического состояния лесных насаждений, назначенные профилактические мероприятия по защите лесов, заключение о необходимости проведения инструментального ЛПО.

На площади 1,4 га лесное насаждение ослабленное, СКС насаждения составляет - 2,30.

В ходе проведения лесопатологического обследования лесного насаждения имеются единичные сухостойные деревья породы ель в количестве 86 шт в объеме 51 м<sup>3</sup>

Рекомендуется проведение рубки единичных сухостойных деревьев по договорам купли - продажи лесных насаждений в не рамках проведения санитарно - оздоровительных мероприятий.

Участковое лесничество	Урочище (дача)	Квартал	Выдел	Площадь выдела, га	Лесопатологический выдел	Площадь лесопатологического выдела, га	Вид мероприятия	Рекомендуемый срок проведения мероприятия
1	2	3	4	5	6	7	8	9
Волипельгинское	-	121	20	9	1	1,4	-	2022

Дата проведения обследования 28.09.2022



Исполнитель работ про проведению лесопатологического обследования:

Руководитель ГКУ УР " Вавожское лесничество "

Заместитель руководителя ГКУ УР " Вавожское лесничество "

Лесничий Волипельгинского участкового лесничества

ГКУ УР " Вавожское лесничество "

 Зефиров Ф.В.  
 Старков Н.А.  
 Смирнов А.В.

Дата составления документа 20.10.2022

Ведомость участков леса с выявленными несоответствиями таксационным описаниям

Субъект Российской Федерации Удмуртская Республика Лесничество Вавожское  
Участковое лесничество Волипельгинское

1	2	3	4	5	6	7	8	9	10	Таксационная характеристика								20	21		
										состав	11	12	возраст, лет	13	14	15	16			17	18
ТО	1998	121	20	9	Защитные	леса, расположенные в водоохранной зоне	ОЗУ: участки лесов вокруг сельских населенных пунктов и садовых товариществ	1	1,4		5E40C1B	Е	75	20	22	КС	0,6	2	260		
Ф	2022	121	20	9	Защитные	леса, расположенные в водоохранной зоне	ОЗУ: участки лесов вокруг сельских населенных пунктов и садовых товариществ	1	1,4		40C2B1E211C	Ос	100	24	28	КС	0,3	2	76	1	1,4

Условные обозначения:

ТО - таксационные описания

Ф - фактическая характеристика лесного насаждения

Исполнитель работ по проведению лесопатологического обследования:




Руководитель ГКУ УР "Вавожское лесничество"

Заместитель руководителя ГКУ УР "Вавожское лесничество"

Лесничий Волипельгинского участкового лесничества ГКУ УР "Вавожское лесничество"

Дата составления документа

20.10.2022

 Зефилов Ф.В.  
 Старков Н.А.  
 Смирнов А.В.

