

УТВЕРЖДАЮ:
Заместитель министра
природных ресурсов и охраны
окружающей среды Удмуртской Республики
Ю.А. Долматов
« 6 » июля 2023 года

Акт
лесопатологического обследования № 2023-21-217
лесных насаждений Увинского лесничества
Удмуртской Республики

Способ лесопатологического обследования: 1. Визуальный

2. Инструментальный

Участковое лесничество	Урочище (дача)	Квартал	Выдел	Площадь выдела, га	Лесопатологический выдел	Площадь лесопатологического выдела, га
Ува-Туклинское		139	13	2,9		
					1	2,9

Лесопатологическое обследование проведено на общей площади:

2,9

Кадастровый номер участка: _____
(для участков, предоставленных в постоянное(бессрочное) пользование, аренду)

Документ о праве пользования:

(тип документа о праве пользования, дата, номер, вид разрешенного использования лесов)

1. Визуальное (рекогносцировочное) лесопатологическое обследование

(раздел включается в акт, в случае проведения лесопатологического обследования визуальным способом)

Наземное

Дистанционное

1.1. На площади 2,9 га фактическая таксационная характеристика лесного насаждения соответствует (не соответствует) таксационному описанию (нужное подчеркнуть)

Причины несоответствия: -Давность лесоустройства 1996 г

СРВ-16 2,8 га УЗ-13 2.9 га

Ведомость участков с выявленными несоответствиями приведена в приложении 1 к Акту

1.2. Лесные насаждения с нарушенной и утраченной устойчивостью выявлены на площади ___ га:

Участковое лесничество	Урочище (дача)	Квартал	Выдел	Площадь (га) насаждений		Причины повреждения, ослабления
				с нарушенной устойчивостью	с утраченной устойчивостью	
1	2	3	4	5	6	7
Ува-Туклинское		139	13	-	-	Короед-типограф, стволы и вредители.
Итого						

Состояние обследованных лесных насаждений приведено в приложениях 1.1-1.4 к Акту в зависимости от метода проведения ЛПО

1.3 В обследованных лесных насаждений прогнозируется:

Прогноз	Площадь, га
1	2
Ослабление лесных насаждений	
Усыхание лесных насаждений различной степени	
Развитие очагов вредных организмов	

1.4 Обнаружено загрязнение лесного участка отходами и выбросами:

промышленными

бытовыми

Вид загрязнения	Размеры загрязнения			Объем, куб.м	Площадь загрязнения
	длина, м	ширина, м	высота, м		
1	2	3	4	5	6

ЗАКЛЮЧЕНИЕ

Оценка текущего санитарного и лесопатологического состояния лесных насаждений, назначенные профилактические мероприятия по защите лесов, заключение о необходимости проведения инструментального ЛПО.

На площади 2,9 га лесные насаждения ослабленные СКС составляет 1,55

На выделе встречаются единичные сухостойные деревья в количестве 66 шт породы Ель в объёме 61, куб.м.количестве 13 шт породы Пихта в объёме 6, куб.м.Рекомендуется провести рубку еденичных сухостойных деревье по договорам купли продажи. (В не рамок предения санитарно оздоровительных мероприятий)


Участковое лесничество	Урочище (дача)	Квартал	Выдел	Площадь выдела, га	Лесопатологическ	Площадь лесопатологическ	Вид мероприятия	Рекомендуемый срок
1	2	3	4	5	6	7	8	9
Ува-Туклинское		139	13	2,9	1	2,9		

Дата проведения обследования

14.06.2023

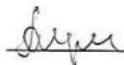
Исполнитель работ про проведению лесопатологического обследования:

Руководитель ГКУ УР "Увинское лесничество"



Соколов.И.Е

Лесничий Ува-Туклинского участкового лесничества
ГКУ УР "Увинское лесничество"



Пермяков.А.С

Дата заполнения документа: 28.06.2023


Ведомость участков леса с выявленными несоответствиями таксационным описаниям

Субъект Российской Федерации Участковое лесничество		Удмуртская Республика Ува-Туклинское		Лесничество		Увинское		Таксационная характеристика										Ожого пробных площадей		
1	2	3	4	5	6	7	8	9	10	11	12	13	14	15	16	17	18	19	20	21
Источник данных	Год проведения лесосурьейства	Номер квартала	Номер выдела	Площадь выдела, га	Целевое назначение лесов	Категория защитных лесов	ОЗУ	Номер лесопатологического выдела	Площадь лесопатологического выдела, га	Состав	Порода	Возраст, лет	Средняя высота, м	Средний диаметр, см	Тип леса	Полнота	Бонитет	Запас, км. М/га	Количество, шт.	Общая площадь, га
ТО	1996	139	13	2,9	Защитные	леса, выполняющие функции защиты природных и иных объектов: защитные полосы лесов, расположенные вдоль железнодорожных путей общего пользования, федеральных автомобильных дорог общего пользования, автомобильных дорог общего пользования, находящихся в собственности субъектов Российской Федерации;	ОЗУ: Опушка леса вдоль дорог	1	2,9	8E2П+С	Е	100	25	32	Кс	0,4	2	220	1	2,9
Ф	2023	139	13	2,9	Защитные	леса, выполняющие функции защиты природных и иных объектов: защитные полосы лесов, расположенные вдоль железнодорожных путей общего пользования, федеральных автомобильных дорог общего пользования, автомобильных дорог общего пользования, находящихся в собственности субъектов Российской Федерации;	ОЗУ: Опушка леса вдоль дорог	1	2,9	8E2П+С	Е	127	28	36	Кс	0,4	2	97		


Условные обозначения:

ТО - таксационные описания

Ф - фактическая характеристика лесного насаждения

Руководитель ГКУ УР "Увинское лесничество" 

Лесничий Ува-Туклинского участкового лесничества

ГКУ УР "Увинское лесничество" 

Дата составления документа 18.06.2023

Соколов И.Е.

Пермяков А.С.

