

УТВЕРЖДАЮ:
Заместитель министра
природных ресурсов и охраны
окружающей среды Удмуртской Республики
Ю. А. Долматов
« 28 » июля 2024 года

Акт
лесопатологического обследования № 2024-9-158
лесных насаждений Игринского лесничества
Удмуртской Республики

Способ лесопатологического обследования: 1. Визуальный
2. Инструментальный

Участковое лесничество	Урочище (дача)	Квартал	Выдел	Площадь выдела, га	Лесопатологический выдел	Площадь лесопатологического выдела, га
Пионерское		4	25	2,3		
					1	0,26

Лесопатологическое обследование проведено на общей площади: 0,26

Кадастровый номер участка: участок не предоставлен в постоянное (бессрочное) пользование, аренду (для участков, предоставленных в постоянное(бессрочное) пользование, аренду)

Документ о праве пользования:

(тип документа о праве пользования, дата, номер, вид разрешенного использования лесов)

Инструментальное (детальное) обследование лесных насаждений.
(раздел включается в акт в случае проведения лесопатологического обследования инструментарным способом)

2.1 Лесничество Урочище(дача) Игринское Квартал Участковое лесничество 4 Выдел 25 Пионерское
Лесопатологический выдел 1 Площадь лесопатологического выдела 0,26

Наличие ограничений или особенностей участка, влияющих на назначение СОМ:
ОЗУ: Участки лесов вокруг сельских населенных пунктов и садовых товариществ
(отметка о наличии ООПТ, ОЗУ, водоохранной зоны, радиоактивного загрязнения лесов, угрозы возникновения очагов вредных организмов или пожарной опасности в лесах).

2.2 Фактическая таксационная характеристика лесного насаждения соответствует (не соответствует) таксационному описанию (нужное подчеркнуть). Причины несоответствия:
состав насаждения неоднородный, полнота неравномерная

Ведомость насаждений с выявленными несоответствиями таксационным описаниям приведена в приложении 1 к Акту

2.3 Состояние насаждений:
с нарушенной устойчивостью (средневзвешенная категория состояния $\geq 1,51 \leq 4,50$)

с утраченной устойчивостью (средневзвешенная категория состояния $\geq 4,51$)

устойчивое (средневзвешенная категория состояния $< 1,50$)

2.4. Причины ослабления, повреждения, средневзвешенная категория состояния насаждения:
повреждение стволовыми вредителями, погодные условия СКК 3,25

Вид пожара	Порода	Состояние корневых лап		Состояние корневой шейки		Высушивание луба		Обугленность древесины более 1/3 высоты ствола	
		процент поврежденных отгниев корней	процент деревьев с данным повреждением	Обугленность древесины корневой шейки по окружности (1/4; 2/4; 3/4; бол)	процент деревьев с данным повреждением	по окружности (1/4; 2/4; 3/4; бол); болнн3/4	процент деревьев с данным повреждением	по окружности ствола (менее 1/2; более 1/2)	процент деревьев с данным повреждением
1	2	3	4	5	6	7	8	9	10

2.4.1 Заселено (отработано) стволовыми вредителями:

Вид вредителя	Порода	Встречаемость заселенных деревьев, % от запаса породы	Встречаемость отработанных деревьев, % от запаса породы	Степень заселения лесного насаждения (слабая, средняя, сильная)
1	2	3	4	5
стволовые вредители	Е		69,3%	

2.4.3. Поражено болезнями:

Болезнь/возбудитель	Порода	Встречаемость, % от запаса насаждения	Степень поражения лесного насаждения (слабая, средняя, сильная)
1	2	3	4

2.5. Выборке подлежит 62,8% деревьев (указывается общий % запаса деревьев, подлежащий рубке, от общего запаса насаждения), в том числе:

без признаков ослабления		причины ослабления _____
ослабленных		причины ослабления _____
сильно ослабленных		причины ослабления _____
усыхающих		0,0% причины ослабления _____
свежего сухостоя	0,0%	
свежего ветровала	0,0%	
свежего бурелома	0,0%	
старого сухостоя	62,8%	
старого ветровала	0,0%	
старого бурелома	0,0%	

2.6. Полнота лесного насаждения после уборки деревьев, подлежащих рубке, составит 0,3

Критическая полнота для данной категории лесных насаждений и преобладающей породы составляет не лимитируется

ЗАКЛЮЧЕНИЕ к инструментальному обследованию участка.

С целью предотвращения негативных процессов, снижения от их воздействия назначено:

Участковое лесничество	Урочище (дача)	Квартал	Выдел	Площадь выдела, га	Лесопатологический выдел	Площадь лесопатологического выдела, га	Вид мероприятия	Площадь мероприятия, га	Породы	Доля выбираемой древесины по запасу, %	Рекомендуемый срок проведения мероприятия
1	2	3	4	5	6	7	8	9	10	11	12
Пионерское		4	25	2,3	1	0,26	СРВ	0,26	Е	62,8%	2024-2025
									П	0,0%	
									С	0,0%	
									Б	0,0%	
									Ос	0,0%	
									Лп	0,0%	
									Л	0,0%	
									Д	0,0%	
									Я	0,0%	
									Кл	0,0%	
									Олс	0,0%	
									Ивд	0,0%	
									Итого:	62,8%	

Ведомость временной пробной площади и абрис участка прилагаются (приложение 2 и 3 к Акту)

РЕКОМЕНДАЦИИ:

соблюдать утвержденные в установленном порядке правила пожарной безопасности в лесах, правила заготовки древесины.

Дата проведения лесопатологического обследования: 11.06.2024

Исполнитель работ по проведению лесопатологического обследования:

Заместитель руководителя ГКУ УР "Игринское лесничество"

Инженер ОЗЛ ГКУ УР "Игринское лесничество"

Лесничий Пионерского участкового лесничества

Дата составления документа 20.06.2024

Кожевникова О. Г.

Широбоков С. И.

Тимофеев Н. А.

Ведомость участков леса с выявленными несоответствиями таксационным описаниям

Субъект Российской Федерации Удмуртская Республика Лесничество Игринское
Участковое лесничество Пионерское

1	2	3	4	5	6	7	8	9	10	Таксационная характеристика								21			
										11	12	13	14	15	16	17	18		19	20	
ТО	2019	4	25	2,3	Защитные леса	запретные полосы лесов, расположенные вдоль водных объектов	Участки лесов вокруг сельских населенных пунктов и садовых товариществ	1	0,26	площадь лесопатологического выдела, га	состав	порода	возраст, лет	средняя высота, м	средний диаметр, см	тип леса	полнота	бонитет	запас, км. м/га	Заложено пробных площадей количество, шт.	Общая площадь, га
Ф	2024	4	25	2,3	Защитные леса	запретные полосы лесов, расположенные вдоль водных объектов	Участки лесов вокруг сельских населенных пунктов и садовых товариществ	1	0,26	площадь лесопатологического выдела, га	насаждение 10Е	Е	65	20	22	Ешг	0,3	3	39	1	0,26
											насаждение 10Е	Е	65	20	22	Ешг	0	66			

Условные обозначения:

ТО - таксационные описания

Ф - фактическая характеристика лесного насаждения

Исполнитель работ по проведению лесопатологического обследования:

Заместитель руководителя ГКУ УР "Игринское лесничество" *Александр Кожеников* О. Г.

Инженер ОЗЛ ГКУ УР "Игринское лесничество" Ширококов С. И.

Лесничий Пионерского участкового лесничества Тимофеев Н. А.

Дата составления документа 20.06.2024

Временная пробная площадь № 1

1.1. Субъект Российской Федерации	Удмуртская Республика	Лесничество	Игринское
Участковое лесничество	Пионерское		
Квартал	4	Выдел	25
Лесопатологический выдел	1	Площадь выдела	2,3
		Площадь лесопатологического выдела	0,26

1.2. Метод перече́та:

сплошной, ленты пере́чета, круговые площадки постоянного радиуса,
реласкопические площадки (нужное подчеркнуть).

Количество лент/площадок 1 шт. Размеры площадок (длина*ширина/радиус) ___м

Размер временной пробной площади 0,26 га

1.3. Фактическая таксационная характеристика насаждения:

Состав	7ЕЗП	Возраст	65 лет;	тип леса	Ешт полнота	0,3
запас на га	39	кбм;	возобновление	7ЕЗП (15) 1 м, 1,5 тыс.шт/га		

1.4. Номер очага вредных организмов _____

Тип очага вредных организмов: эпизодический, хронический (нужное подчеркнуть).

Фаза развития очага вредных организмов: начальная, нарастания численности, собственно вспышка, кризис (нужное подчеркнуть).

1.5. Причина ослабления, повреждения насаждения и время:

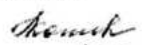
повреждение стволовыми вредителями


Состояние насаждения: сильно ослабленное лесное насаждение


Средневзвешенная категория состояния насаждения: 3,25

1.6. Назначенные мероприятия: СРВ

Исполнитель работ по проведению лесопатологического обследования:

Заместитель руководителя ГКУ УР "Игринское лесничество"  Кожевникова О. Г.

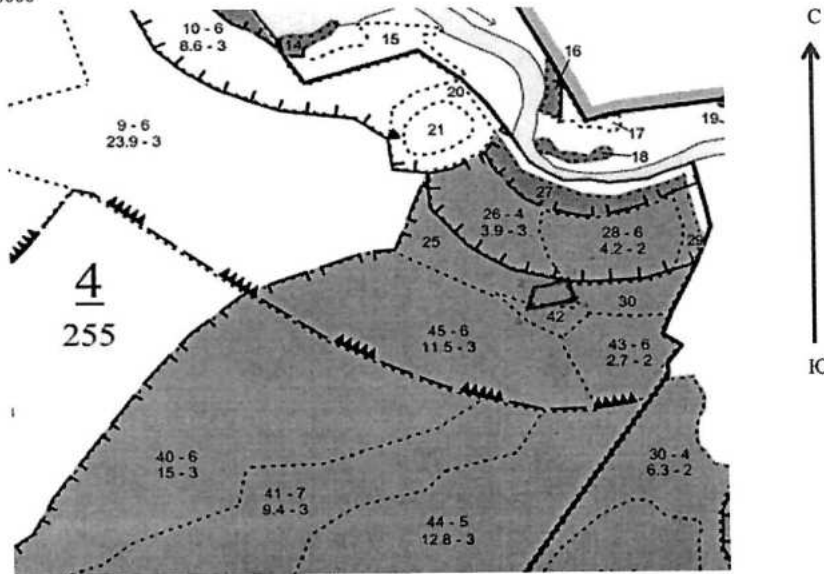
Инженер ОЗЛ ГКУ УР "Игринское лесничество"  Ширококов С. И.

Лесничий Пионерского участкового лесничества  Тимофеев Н. А.

Дата составления документа 20.06.2024

Абрис участка леса

Масштаб 1: 10000



№ квартала	№ выдела	№ лесопатологического выдела	Размер ленты (круговой площадки) перечега				Координаты начала, конца поворотных точек лент перечета/центров круговых площадок перечета
			длина, м	ширина, м	радиус, м	площадь, га	
4	25	1				0,26	

Пространственное размещение лесопатологических выделов
(включается в Акт выделения лесопатологических выделов, для указания пространственного расположения поврежденных и погибших насаждений)

Номера точек	Координаты	Длина, м
1 - 2	57.582350 53.124374	50
2 - 3	57.582196 53.123602	50
3 - 4	57.581752 53.123414	80
4-1	57.582043 53.124664	40

Исполнитель работ по проведению лесопатологического обследования:

Заместитель руководителя ГКУ УР "Игринское лесничество"

Инженер ОЗЛ ГКУ УР "Игринское лесничество"

Лесничий Пионерского участкового лесничества

Кожевникова О. Г.

Широбоков С. И.

Тимофеев Н. А.

Дата составления документа 20.06.2024

ВЕДОМОСТЬ ПЕРЕЧЕТА ДЕРЕВЬЕВ
(для сплошного, ленточного и перечеа на круговых площадках постоянного радиуса)

Порода: Е средневзвешенная категория состояния-

4,04

Ступени толщины, см	Количество деревьев по категориям состояния, шт.																	Всего		
	1		2		3		4		5		5(а,б,в)			5(г,д,е)			шт./куб.м		в том числе подлежит рубке, %	
	Н	З	Н	З	Н	З	Н	З	Н	З	Н	З	О	Н	З	О				18
1	2	3	4	5	6	7	8	9	10	11	12	13	14	15	16	17	18	19	20	
8										0	0	0	0	0	0	0	0	0	#ДЕЛ/0!	
12	2									0	0	0	0	0	0	0	2	0,148	0,00%	
16	4				1					0	2	0	0	0	0	2	7	1,12	28,57%	
20	1		3			1				0	3	0	0	0	0	3	8	2,32	37,50%	
24	3		2							0	5	0	0	0	0	5	10	4,6	50,00%	
28			1							0	7	0	0	0	0	7	8	5,44	87,50%	
32					1					0	3	0	0	0	0	3	4	3,76	75,00%	
36				1						0	1	0	0	0	0	1	2	2,5	50,00%	
40										0	3	0	0	0	0	3	3	4,8	100,00%	
44										0	0	0	0	0	0	0	0	0	#ДЕЛ/0!	
48										0	0	0	0	0	0	0	0	0	#ДЕЛ/0!	
52										0	0	0	0	0	0	0	0	0	#ДЕЛ/0!	
56										0	0	0	0	0	0	0	0	0	#ДЕЛ/0!	
60										0	0	0	0	0	0	0	0	0	#ДЕЛ/0!	
64										0	0	0	0	0	0	0	0	0	#ДЕЛ/0!	
68										0	0	0	0	0	0	0	0	0	#ДЕЛ/0!	
72										0	0	0	0	0	0	0	0	0	#ДЕЛ/0!	
Итого, шт.	10	0	6	1	2	1	0	0	0	24	0	0	0	0	0	24	44			
Итого, куб. м	2	0	2	1	1	0,3	0	0	0	17	0	0	0	0	0	17		25		
Итого, % от запаса по породе	10,0%	0,0%	10,0%	5,1%	4,5%	1,2%	0,0%	0,0%	0,0%	69,3%	0,0%	0,0%	0,0%	0,0%	0,0%	69,3%	100,0%		69,3%	

Порода: П средневзвешенная категория состояния-

1,42

Ступени толщины, см	Количество деревьев по категориям состояния, шт.																	Всего		
	1		2		3		4		5		5(а,б,в)			5(г,д,е)			шт./куб.м		в том числе подлежит рубке, %	
	Н	З	Н	З	Н	З	Н	З	Н	З	Н	З	О	Н	З	О				18
1	2	3	4	5	6	7	8	9	10	11	12	13	14	15	16	17	18	19	20	
8										0	0	0	0	0	0	0	0	0	#ДЕЛ/0!	
12										0	0	0	0	0	0	0	0	0	#ДЕЛ/0!	
16	2									0	0	0	0	0	0	0	2	0,3	0,00%	
20	3									0	0	0	0	0	0	0	3	0,78	0,00%	
24	1									0	0	0	0	0	0	0	1	0,42	0,00%	
28										0	0	0	0	0	0	0	0	0	#ДЕЛ/0!	
32										0	0	0	0	0	0	0	0	0	#ДЕЛ/0!	
36				1						0	0	0	0	0	0	0	1	1,07	0,00%	
40										0	0	0	0	0	0	0	0	0	#ДЕЛ/0!	
44										0	0	0	0	0	0	0	0	0	#ДЕЛ/0!	
48										0	0	0	0	0	0	0	0	0	#ДЕЛ/0!	
52										0	0	0	0	0	0	0	0	0	#ДЕЛ/0!	
56										0	0	0	0	0	0	0	0	0	#ДЕЛ/0!	
60										0	0	0	0	0	0	0	0	0	#ДЕЛ/0!	
64										0	0	0	0	0	0	0	0	0	#ДЕЛ/0!	
68										0	0	0	0	0	0	0	0	0	#ДЕЛ/0!	
72										0	0	0	0	0	0	0	0	0	#ДЕЛ/0!	
Итого, шт.	6	0	0	1	0	0	0	0	0	0	0	0	0	0	0	0	7			
Итого, куб. м	2	0	0	1	0	0	0	0	0	0	0	0	0	0	0	0	0	3		
Итого, % от запаса по породе	58,4%	0,0%	0,0%	41,6%	0,0%	0,0%	0,0%	0,0%	0,0%	0,0%	0,0%	0,0%	0,0%	0,0%	0,0%	0,0%	100,0%		100,0%	

По насаждению: Пионерское уч. л-во кв 4 выд 25 средневзвешенная категория состояния - 3,25

Ступени толщины, см	Количество деревьев по категориям состояния, шт.																	Всего			
	1		2		3		4		5		5(а,б,в)			5(г,д,е)			шт./куб.м	в том числе подлежит рубке, %			
	Н	З	Н	З	Н	З	Н	З	Н	З	Н	З	О	Н	З	О					
1	2	3	4	5	6	7	8	9	10	11	12	13	14	15	16	17	18	19			
8	0	0	0	0	0	0	0	0	0	0	0	0	0	0	0	0	0	0	0	#ДЕЛ/0!	
12	2	0	0	0	0	0	0	0	0	0	0	0	0	0	0	0	0	2	0,148	0,0%	
16	6	0	0	0	0	1	0	0	0	0	2	0	0	0	0	0	0	2	9	1,42	22,2%
20	4	0	3	0	0	1	0	0	0	3	0	0	0	0	0	0	0	3	11	3,1	27,3%
24	4	0	2	0	0	0	0	0	0	5	0	0	0	0	0	0	0	5	11	5,02	45,5%
28	0	0	1	0	0	0	0	0	0	7	0	0	0	0	0	0	0	7	8	5,44	87,5%
32	0	0	0	0	1	0	0	0	0	3	0	0	0	0	0	0	0	3	4	3,76	75,0%
36	0	0	0	2	0	0	0	0	0	1	0	0	0	0	0	0	0	1	3	3,57	33,3%
40	0	0	0	0	0	0	0	0	0	3	0	0	0	0	0	0	0	3	3	4,8	100,0%
44	0	0	0	0	0	0	0	0	0	0	0	0	0	0	0	0	0	0	0	0	#ДЕЛ/0!
48	0	0	0	0	0	0	0	0	0	0	0	0	0	0	0	0	0	0	0	0	#ДЕЛ/0!
52	0	0	0	0	0	0	0	0	0	0	0	0	0	0	0	0	0	0	0	0	#ДЕЛ/0!
56	0	0	0	0	0	0	0	0	0	0	0	0	0	0	0	0	0	0	0	0	#ДЕЛ/0!
60	0	0	0	0	0	0	0	0	0	0	0	0	0	0	0	0	0	0	0	0	#ДЕЛ/0!
64	0	0	0	0	0	0	0	0	0	0	0	0	0	0	0	0	0	0	0	0	#ДЕЛ/0!
68	0	0	0	0	0	0	0	0	0	0	0	0	0	0	0	0	0	0	0	0	#ДЕЛ/0!
72	0	0	0	0	0	0	0	0	0	0	0	0	0	0	0	0	0	0	0	0	#ДЕЛ/0!
Итого, куб. м	4	0	2	2	1	0	0	0	0	17	0	0	0	0	0	0	0	17		27	
Итого, % от запаса по порode	14,5%	0,0%	9,1%	8,5%	4,0%	1,1%	0,0%	0,0%	0,0%	62,8%	0,0%	0,0%	0,0%	0,0%	0,0%	0,0%	0,0%	62,8%	100,0%		62,8%

Условные обозначения: Н - не заселено (не поражено, не повреждено), З - заселено
стволовыми вредителями (поражено болезнями, повреждено огнем), О - отработано вредителями.

Игринское лесничество, Пионерское участковое лесничество
квартал 4 выдел 25

Фото № 1



57,285196 53,123602

Фото № 2



57,581752 53,123414

Фото № 3



57,582043 53,0124664

Дата обследования: 11.06.2024 г.