


УТВЕРЖДАЮ

Министр природных ресурсов и охраны окружающей среды Удмуртской Республики
Д.Н. Удалов

"10" 03 2024 год

перечень участков недр местного значения по Удмуртской Республике на 2024 год

№ п/п	Вид полезного ископаемого	Наименование участка недр (месторождение, участок, площадь) местоположение (район)	S	Площадь, кв. км, (S) Географические координаты крайних точек участка недр						Запасы и прогнозные ресурсы участка недр	Количество запасов и прогнозных ресурсов (с указанием категории ед.изм.)	Протокол экспертизы запасов, протокол оценки прогнозных ресурсов (экспертный орган, номер, дата)	Месторождения и (или) проявления ОПИ	Реквизиты лицензии на пользование участком недр в случае если участок недр предоставлен в пользование)	Реквизиты лицензии на пользование участком недр, не относящимся к участку недр местного значения (в случае если участок недр находится в границах участка недр, предоставленного в пользование)	Отнесение участка недр к распределенному или нераспределенному фонду	Ограничение пользования недрами	
				точ.	град.	мин.	сек.	град.	мин.									сек.
1	песчано-гравийная смесь	Заделье Балезинский район УР	0,43	1	57	55	38,17	53	12	49,90	Р3-86,96 тыс.м3		8	9	10	11		12
				2	57	55	34,97	53	12	40,51								
				3	57	55	32,02	53	12	35,18								
				4	57	55	29,31	53	12	32,01								
				5	57	55	25,54	53	12	30,24								
				6	57	55	22,44	53	12	30,04								
				7	57	55	20,22	53	12	31,70								
				8	57	55	17,45	53	12	35,26								
				9	57	55	15,40	53	12	40,59								
				10	57	55	13,56	53	12	49,28								
				11	57	55	12,59	53	12	48,04								
				12	57	55	14,38	53	12	39,74								
				13	57	55	17,02	53	12	33,36								
				14	57	55	20,59	53	12	28,58								
				15	57	55	25,78	53	12	26,80								
				16	57	55	32,16	53	12	31,12								
				17	57	55	36,16	53	12	39,70								
				18	57	55	38,42	53	12	46,61								
2	песчано-гравийная смесь, песок	Сухаревский Каракулинский район УР	0,18	1	56	6	32,36	54	5	3,91	Р3-355,4 тыс.м3							
				2	56	6	33,39	54	5	11,10								
				3	56	6	36,46	54	5	17,83								
				4	56	6	42,65	54	5	22,90								
				5	56	6	42,77	54	5	23,76								
				6	56	5	57,84	54	5	4,12								
				7	56	6	8,05	54	4	58,64								
				8	56	6	16,22	54	5	7,20								
				9	56	6	22,42	54	5	7,10								
				10	56	6	27,46	54	5	0,32								
3	торф	Соколинский Якшур-Большинский район УР	1,48	1	57	4	57,66	53	22	22,81	Р3-1480,8 тыс.м3							
				2	57	4	50,93	53	23	3,60								
				3	57	4	32,00	53	22	26,52								
				4	57	4	10,71	53	22	20,81								
				5	57	4	20,98	53	22	7,98								
				6	57	4	15,51	53	21	28,12								
				7	57	4	17,62	53	20	57,53								
				8	57	4	41,34	53	21	22,41								
4	песок	Крамская Слудка Кизнерский район УР	0,15	1	55	58	19,97	51	25	8,27	Р3-297,8 тыс.м3							
				2	55	58	21,11	51	25	18,77								
				3	55	58	4,03	51	25	20,93								
				4	55	57	40,69	51	25	27,90								
				5	55	57	43,98	51	25	19,25								
				6	55	58	5,78	51	25	14,93								







УТВЕРЖДАЮ
 Исполняющий обязанности министра природных ресурсов и охраны окружающей среды Удмуртской Республики
 Р.Ф. Аспанова
 "08" 08 2024 год

Дополнение в перечень участков недр местного значения по Удмуртской Республике на 2024 год

№ п/п	Недропользователь	Вид полезного ископаемого	Наименование участка недр (месторождение, участок, площадь) местонахождение (район)	Площадь, кв. км. (S) Географические координаты крайних точек участка недр						Запасы и прогнозные ресурсы участка недр Количество запасов и прогнозных ресурсов (с указанием категории ед.изм.)	Протокол экспертизы запасов, протокол оценки прогнозных ресурсов (экспертный орган, номер, дата)	Месторождения и (или) проявления ОПИ	Реквизиты лицензии на пользование участком недр местного значения (в случае если участок недр предоставлен в пользование участком недр, не относящимся к участку недр местного значения (в случае если участок недр находится в границах участка недр, предоставленного в пользование участком недр, не относящимся к участку недр местного значения	Отнесение участка недр к распределенному или нераспределенному фонду	Ограничение пользования недрами	
				S	точ.	с.ш.			в.д.							
						град.	мин.	сек.	град.							мин.
1	ООО "Маяк"	песчано-гравийная смесь	Воронин Южамский район УР	0.1756	1	57	48	39.09	52	0	26.93	Р3-351,2 тыс.м3				
2	57	48	38.80	52	0	32.88										
3	57	48	36.62	52	0	36.51										
4	57	48	33.78	52	0	41.99										
5	57	48	17.85	52	0	29.17										
6	57	48	19.99	52	0	15.65										
7	57	48	23.04	52	0	15.50										
8	57	48	24.19	52	0	13.95										
1	ООО СК "Средуралнефть"	песчано-гравийная смесь	Русло Лозы Игринский район УР	0.056	1	57	40	10.37	53	21	34.97	Р3-112,18 тыс.м3				
2					57	40	6.64	53	21	33.72						
3					57	40	2.90	53	21	33.44						
4					57	40	1.32	53	21	34.38						
5					57	39	59.10	53	21	37.30						
6					57	39	56.98	53	21	39.30						
7					57	39	54.19	53	21	40.80						
8					57	39	49.42	53	21	41.33						
9					57	39	46.29	53	21	42.18						
10					57	39	43.38	53	21	44.32						
11					57	39	41.41	53	21	45.74						
12					57	39	39.09	53	21	46.30						
13					57	39	37.71	53	21	47.13						
14					57	39	35.26	53	21	49.63						
15					57	39	34.02	53	21	52.57						
16					57	39	32.97	53	21	55.19						
17					57	39	32.07	53	21	59.76						
18					57	39	31.99	53	22	3.42						
19					57	39	32.67	53	22	6.84						
20					57	39	34.21	53	22	9.69						
21					57	39	36.08	53	22	11.92						
22					57	39	39.61	53	22	13.94						
23					57	39	42.72	53	22	17.25						
24					57	39	44.66	53	22	20.00						
25					57	39	48.98	53	22	26.61						
26					57	39	50.67	53	22	27.08						
27					57	39	54.77	53	22	26.65						
28					57	39	56.29	53	22	28.85						
29					57	39	56.70	53	22	29.63						
30					57	39	57.57	53	22	28.57						
31					57	39	56.50	53	22	26.80						
32					57	39	54.86	53	22	25.58						
33					57	39	52.80	53	22	25.44						
34					57	39	50.85	53	22	25.82						
35					57	39	49.11	53	22	25.40						
36					57	39	46.24	53	22	20.38						
37					57	39	43.42	53	22	16.23						
38					57	39	39.95	53	22	12.76						
39					57	39	37.59	53	22	11.27						
40					57	39	35.66	53	22	9.90						
41					57	39	33.87	53	22	6.68						
42					57	39	32.73	53	22	3.69						
43					57	39	32.09	53	21	59.58						
44					57	39	33.44	53	21	56.28						
45					57	39	35.88	53	21	50.20						
46					57	39	38.61	53	21	47.66						
47					57	39	41.74	53	21	47.20						
48					57	39	45.18	53	21	44.69						
49					57	39	48.01	53	21	43.22						
50					57	39	52.64	53	21	43.17						
51					57	39	58.18	53	21	40.10						
52					57	40	0.40	53	21	36.95						
53					57	40	1.98	53	21	35.14						
54					57	40	6.21	53	21	35.01						
55					57	40	9.94	53	21	36.72						
1	57	2	20.82	53	9	28.24										
2	57	2	17.71	53	10	0.64999										
3	57	2	12.69	53	9	57.04										

42	57	55	16.16	53	13	55.21
43	57	55	16.92	53	13	51.25
44	57	55	16.31	53	13	41.91
45	57	55	14.92	53	13	30.09
46	57	55	12.95	53	13	20.89
47	57	55	11.47	53	13	12.32
48	57	55	11.31	53	13	0.27
49	57	55	15.08	53	12	43.89
50	57	55	18.98	53	12	36.63
51	57	55	24.10	53	12	31.99
52	57	55	28.45	53	12	33.39
53	57	55	32.23	53	12	35.86
54	57	55	35.34	53	12	43.74
55	57	55	37.07	53	12	50.22
56	57	55	42.89	53	12	52.85
57	57	55	48.26	53	12	50.22
58	57	55	51.75	53	12	47.13
59	57	55	59.05	53	12	41.81
60	57	56	4.34	53	12	36.55
61	57	56	9.38	53	12	16.86
62	57	56	11.19	53	12	5.42
63	57	56	10.78	53	11	54.30
64	57	56	9.30	53	11	47.19
65	57	56	7.01	53	11	40.39
66	57	56	3.81	53	11	37.54
67	57	55	59.62	53	11	34.29
68	57	55	51.83	53	11	32.67
69	57	55	48.31	53	11	26.88
70	57	55	48.14	53	11	20.16
71	57	55	50.52	53	11	13.66
72	57	55	54.05	53	11	4.01

Заместитель министра		Долматов Ю.А.
Начальник отдела государственного лесного реестра, лесоустройства и земельных отношений		Маратканова О.В.
Заместитель начальника Управления охраны окружающей среды и проектной деятельности		Тюфтина А.Н.

 / Тюфтина А.Н.